



# COMUNE DI VALFENERA

PROVINCIA DI ASTI

---

## REGOLAMENTO EDILIZIO

Approvato con D.C. n. 26 del 27.11.2018

**IL SEGRETARIO COMUNALE**  
*Dott. Daniele Zala*



# PARTE PRIMA

## PRINCIPI GENERALI E DISCIPLINA GENERALE

### DELL'ATTIVITA' EDILIZIA

---

#### CAPO I LE DEFINIZIONI UNIFORMI DEI PARAMETRI URBANISTICI ED EDILIZI

---

##### Articolo 1 Superficie territoriale (ST)

Superficie reale di una porzione di territorio oggetto di intervento di trasformazione urbanistica. Comprende la superficie fondiaria e le aree per dotazioni territoriali ivi comprese quelle esistenti.

##### Indicazioni e specificazioni tecniche

---

*La superficie territoriale si misura in metri quadrati ( $m^2$ ).*

*Le aree per dotazioni territoriali sono definite all'articolo 6.*

*Per superficie reale si intende l'area complessiva come definita dal PRG.*

##### Articolo 2 Superficie fondiaria (SF)

Superficie reale di una porzione di territorio destinata all'uso edificatorio. È costituita dalla superficie territoriale al netto delle aree per dotazioni territoriali ivi comprese quelle esistenti.

##### Indicazioni e specificazioni tecniche

---

*La superficie fondiaria si misura in metri quadrati ( $m^2$ ).*

*Le aree per dotazioni territoriali sono definite all'articolo 6.*

*Per superficie reale si intende l'area complessiva come definita dal PRG.*

##### Articolo 3 Indice di edificabilità territoriale (IT)

Quantità massima di superficie edificabile su una determinata superficie territoriale, comprensiva dell'edificato esistente.

##### Indicazioni e specificazioni tecniche

---

*L'indice di edificabilità territoriale si misura in metri quadrati su metri quadrati ( $m^2/m^2$ ).*

*Ai fini del corretto calcolo dell'IT occorre utilizzare la superficie lorda ( $IT=SL/ST$ ).*

##### Articolo 4 Indice di edificabilità fondiaria (IF)

Quantità massima di superficie edificabile su una determinata superficie fondiaria, comprensiva dell'edificato esistente.

##### Indicazioni e specificazioni tecniche

---



*L'indice di edificabilità fondiaria si misura in metri quadrati su metri quadrati ( $m^2/m^2$ ).*

*Ai fini del corretto calcolo dell'IF occorre utilizzare la superficie lorda ( $IF=SL/SF$ ).*

**Articolo 5 Carico urbanistico (CU)**

Fabbisogno di dotazioni territoriali di un determinato immobile o insediamento in relazione alla sua entità e destinazione d'uso.

Costituiscono variazione del carico urbanistico l'aumento o la riduzione di tale fabbisogno conseguenti all'attuazione di interventi urbanistico-edilizi ovvero a mutamenti di destinazione d'uso.

**Indicazioni e specificazioni tecniche**

---

*Il carico urbanistico si misura in metri quadrati ( $m^2$ ).*

**Articolo 6 Dotazioni Territoriali (DT)**

Infrastrutture, servizi, attrezzature, spazi pubblici o di uso pubblico e ogni altra opera di urbanizzazione e per la sostenibilità (ambientale, paesaggistica, socio-economica e territoriale) prevista dalla legge o dal piano.

**Indicazioni e specificazioni tecniche**

---

*Le dotazioni territoriali si misurano in metri quadrati ( $m^2$ ).*

*Sono le aree destinate dallo strumento urbanistico ai servizi pubblici e alle infrastrutture, alla viabilità e agli impianti costituenti opere di urbanizzazione primaria, secondaria e indotta; tra queste vanno computate sia le aree già acquisite*

*o da acquisire da parte della Pubblica Amministrazione, sia quelle assoggettate o da assoggettare ad uso pubblico, ai sensi degli artt. 21, 22 e 51 della l.r. 56/1977.*

**Articolo 7 Sedime**

Impronta a terra dell'edificio o del fabbricato, corrispondente alla localizzazione dello stesso sull'area di pertinenza.

**Indicazioni e specificazioni tecniche**

---

*Il sedime si misura in metri quadrati ( $m^2$ ).*

**Articolo 8 Superficie coperta (SC)**

Superficie risultante dalla proiezione sul piano orizzontale del profilo esterno perimetrale della costruzione fuori terra, con esclusione degli aggetti e sporti inferiori a 1,50 m.


**Indicazioni e specificazioni tecniche**

---

*La superficie coperta si misura in metri quadrati ( $m^2$ ).*

*Rientrano nel profilo esterno perimetrale le tettoie, le logge, i "bow window", i vani scala, i vani degli ascensori, i porticati e le altre analoghe strutture.*

**IL SEGRETARIO COMUNALE**  
**Dott. Daniele Zala**



**Articolo 9 Superficie permeabile (SP)**

Porzione di superficie territoriale o fondiaria priva di pavimentazione o di altri manufatti permanenti, entro o fuori terra, che impediscano alle acque meteoriche di raggiungere naturalmente la falda acquifera.

**Indicazioni e specificazioni tecniche**

---

*La superficie permeabile si misura in metri quadrati ( $m^2$ ).*

**Articolo 10 Indice di permeabilità (IPT/IPF)**

**a) Indice di permeabilità territoriale (IPT)**

Rapporto tra la superficie permeabile e la superficie territoriale.

**b) Indice di permeabilità fondiaria (IPF)**

Rapporto tra la superficie permeabile e la superficie fondiaria.

**Indicazioni e specificazioni tecniche**

---

*L'indice di permeabilità territoriale e l'indice di permeabilità fondiaria si esprimono in percentuale (%) e rappresentano la percentuale di superficie permeabile rispetto alla superficie territoriale o fondiaria ( $IPT=SP/ST$  o  $IPF=SP/SF$ ).*

**Articolo 11 Indice di copertura (IC)**

Rapporto tra la superficie coperta e la superficie fondiaria.

**Indicazioni e specificazioni tecniche**

---

*L'indice di copertura si esprime in percentuale (%) e rappresenta il rapporto tra la superficie coperta edificata e/o edificabile e la superficie fondiaria ( $IC = SC/SF$ ).*

**Articolo 12 Superficie totale (STot)**

Somma delle superfici di tutti i piani fuori terra, seminterrati e interrati comprese nel profilo perimetrale esterno dell'edificio

**Indicazioni e specificazioni tecniche**

---

*La superficie totale si misura in metri quadrati ( $m^2$ ).*

*Per distinguere l'acronimo da quello di superficie territoriale, si propone convenzionalmente di utilizzare per la superficie totale l'acronimo (STot).*

**Articolo 13 Superficie lorda (SL)**

Somma delle superfici di tutti i piani comprese nel profilo perimetrale esterno dell'edificio escluse le superfici accessorie.

**Indicazioni e specificazioni tecniche**

---

*La superficie lorda si misura in metri quadrati ( $m^2$ ).*

*Rientrano nella superficie lorda: le verande, i "bow window" e i piani di calpestio dei sopalchi.*

**Articolo 14 Superficie utile (SU)**



Superficie di pavimento degli spazi di un edificio misurata al netto della superficie accessoria e di murature, pilastri, tramezzi, sguinci e vani di porte e finestre.

#### **Indicazioni e specificazioni tecniche**

---

*La superficie utile si misura in metri quadrati ( $m^2$ ).*

*Le soglie di passaggio da un vano all'altro e gli sguinci di porte e finestre sono convenzionalmente considerate superfici non destinate al calpestio fino ad una profondità massima di 0,50 m e, come tali, sono dedotte dalle superfici utili; soglie e sguinci di profondità maggiore saranno invece computati per intero come superfici destinate al calpestio e pertanto utili.*

#### **Articolo 15 Superficie accessoria (SA)**

Superficie di pavimento degli spazi di un edificio aventi carattere di servizio rispetto alla destinazione d'uso della costruzione medesima, misurata al netto di murature, pilastri, tramezzi, sguinci, vani di porte e finestre. La superficie accessoria ricomprende:

- a) i portici, i "piani pilotis" e le gallerie pedonali;
- b) i ballatoi, le logge, i balconi, le terrazze e le serre solari finalizzate alla captazione diretta dell'energia solare e all'esclusivo miglioramento dei livelli di isolamento termico, ai sensi della normativa vigente;
- c) le cantine e i relativi corridoi di servizio;
- d) i sottotetti per la porzione avente altezza pari o inferiore a m. 1,80;
- e) i sottotetti con altezza media interna inferiore a m 2,40, escludendo dal conteggio la porzione inferiore a m 1,80;
- f) i volumi tecnici, i cavedi, e le relative parti comuni;
- g) gli spazi o locali destinati alla sosta e al ricovero degli autoveicoli ad esclusione delle autorimesse che costituiscono attività imprenditoriale;
- h) le parti comuni, quali i locali di servizio in genere, gli spazi comuni di collegamento orizzontale, come androni, corridoi e disimpegni, i vani scala e i vani degli ascensori, i depositi.

#### **Indicazioni e specificazioni tecniche**

---

*La superficie accessoria si misura in metri quadrati ( $m^2$ ).*

*Il regolamento edilizio può stabilire la quantità massima dei locali cantina, dei locali di servizio o di deposito, realizzabili in rapporto alle unità immobiliari.*

*Per quanto riguarda la misurazione dell'altezza del sottotetto, punto d), si intende l'altezza lorda di cui all'articolo 26.*

#### **Articolo 16 Superficie complessiva (SCom)**

Somma della superficie utile e del 60% della superficie accessoria ( $SC = SU + 60\%SA$ )

#### **Indicazioni e specificazioni tecniche**

---

*La superficie complessiva si misura in metri quadrati ( $m^2$ ).*

*Per distinguere l'acronimo da quello di superficie coperta, si propone convenzionalmente di utilizzare per la superficie complessiva l'acronimo (SCom).*

*La superficie complessiva è il parametro da utilizzare ai fini del calcolo del costo di*

  
**IL SEGRETARIO COMUNALE**  
Dott. Daniele Zaia



costruzione, ai sensi del Decreto ministeriale lavori pubblici 10 maggio 1977, n. 801 (determinazione del costo di costruzione di nuovi edifici).

**Articolo 17 Superficie calpestabile (SCa)**

Superficie risultante dalla somma delle superfici utili (SU) e delle superfici accessorie (SA) di pavimento.

**Indicazioni e specificazioni tecniche**

---

*La superficie calpestabile si misura in metri quadrati ( $m^2$ ).*

*Per superficie calpestabile, si propone convenzionalmente di utilizzare l'acronimo (SCa).*

**Articolo 18 Sagoma**

Conformazione planivolumetrica della costruzione fuori terra nel suo perimetro considerato in senso verticale ed orizzontale, ovvero il contorno che viene ad assumere l'edificio, ivi comprese le strutture perimetrali, nonché gli aggetti e gli sporti superiori a 1,5 m.

**Indicazioni e specificazioni tecniche**

---

*Negli edifici esistenti, oggetto di interventi volti al miglioramento della resistenza alle sollecitazioni sismiche, la sagoma si calcola al netto dei maggiori spessori da aggiungere, sino ad un massimo di 25 cm, a quelli rilevati ed asseverati dal progettista, compatibilmente con la salvaguardia di facciate, murature ed altri elementi costruttivi e decorativi di pregio storico ed artistico, nonché con la necessità estetica di garantire gli allineamenti o le conformazioni diverse, orizzontali, verticali e delle falde dei tetti che caratterizzano le cortine di edifici urbani e rurali di antica formazione.*

**Articolo 19 Volume totale o volumetria complessiva (V)**

Volume della costruzione costituito dalla somma della superficie totale di ciascun piano per la relativa altezza lorda.

**Indicazioni e specificazioni tecniche**

---

*Il volume si misura in metri cubi ( $m^3$ ).*

*Per il volume totale, si propone convenzionalmente di utilizzare l'acronimo (V).*

*Al fine del calcolo del volume la superficie totale di ciascun piano è calcolata al netto di eventuali soppalchi.*

**Articolo 20 Piano fuori terra**

Piano dell'edificio il cui livello di calpestio sia collocato in ogni sua parte ad una quota pari o superiore a quella del terreno posto in aderenza all'edificio.

**Articolo 21 Piano seminterrato**



Piano di un edificio il cui pavimento si trova a una quota inferiore (anche solo in parte) a quella del terreno posto in aderenza all'edificio e il cui soffitto si trova ad una quota superiore rispetto al terreno posto in aderenza all'edificio.

**Articolo 22 Piano interrato**

Piano di un edificio il cui soffitto si trova ad una quota inferiore rispetto a quella del terreno posto in aderenza all'edificio.

**Articolo 23 Sottotetto**

Spazio compreso tra l'intradosso della copertura dell'edificio e l'estradosso del solaio del piano sottostante.

**Indicazioni e specificazioni tecniche**

---

*Per sottotetto si intende lo spazio sottostante a copertura non piana.*

**Articolo 24 Soppalco**

Partizione orizzontale interna praticabile, ottenuta con la parziale interposizione di una struttura portante orizzontale in uno spazio chiuso.

**Articolo 25 Numero dei piani (NP)**

È il numero di tutti i livelli dell'edificio che concorrono, anche parzialmente, al computo della superficie lorda (SL).

**Indicazioni e specificazioni tecniche**

---

*Per numero dei piani, si propone convenzionalmente di utilizzare l'acronimo (NP). Dal computo del numero dei piani sono esclusi quelli il cui livello di calpestio risulti interamente interrato, e che non emergano dal suolo per più di 1.20 m, nonché gli eventuali soppalchi, mentre sono inclusi nel numero dei piani quelli che emergono dal suolo per più di 1,20 m misurati dal più alto dei punti dell'intradosso del soffitto all'estremità inferiore della quota del terreno posta in aderenza all'edificio prevista dal progetto.*

*Il conteggio del numero dei piani si considera per ogni porzione di edificio.*

*Dal computo del numero dei piani sono esclusi quelli delimitati a livello superiore dalle falde inclinate delle coperture anche quando concorrono al computo della SL.*

**Articolo 26 Altezza lorda (HL)**

Differenza fra la quota del pavimento di ciascun piano e la quota del pavimento del piano sovrastante.

Per l'ultimo piano dell'edificio si misura l'altezza del pavimento fino all'intradosso del soffitto o della copertura.

**Indicazioni e specificazioni tecniche**

---

*L'altezza lorda si misura in metri (m).*

**IL SEGRETARIO COMUNALE**  
*Dott. Daniele Zala*

*Per altezza lorda, si propone convenzionalmente di utilizzare l'acronimo (HL). Si chiarisce che l'altezza dell'ultimo piano dell'edificio si calcola dalla quota del pavimento all'intradosso del soffitto o copertura.*

**Articolo 27 Altezza del fronte (HF)**

L'altezza del fronte o della parete esterna di un edificio è delimitata:

- all'estremità inferiore, dalla quota del terreno posta in aderenza all'edificio prevista dal progetto;
- all'estremità superiore, dalla linea di intersezione tra il muro perimetrale e la linea di intradosso del solaio di copertura, per i tetti inclinati, ovvero dalla sommità delle strutture perimetrali, per le coperture piane.

**Indicazioni e specificazioni tecniche**

---

*L'altezza del fronte si calcola come differenza di quota tra l'estremità superiore e inferiore e si misura in metri (m), senza tenere conto degli accessi ai piani interrati costituiti da rampe, scale e viabilità privata.*

*Per altezza del fronte, si propone convenzionalmente di utilizzare l'acronimo (HF).*

*Il comune può definire, in funzione dell'orografia, morfologia e idrografia del proprio territorio l'estremità inferiore della quota del terreno dalla quale misurare l'altezza del fronte.*

*Dal computo dell'altezza dei fronti sono esclusi i volumi tecnici come definiti all'articolo 31.*

**Articolo 28 Altezza dell'edificio (H)**

Altezza massima tra quella dei vari fronti.

**Indicazioni e specificazioni tecniche**

---

*L'altezza del fronte si misura in metri (m).*

*Per altezza dell'edificio, si propone convenzionalmente di utilizzare l'acronimo (H).*

**Articolo 29 Altezza utile (HU)**


Altezza del vano misurata dal piano di calpestio all'intradosso del solaio sovrastante, senza tener conto degli elementi strutturali emergenti. Nei locali aventi soffitti inclinati o curvi, l'altezza utile si determina calcolando l'altezza media ponderata.

**Indicazioni e specificazioni tecniche**

---

*L'altezza utile si misura in metri (m).*

*Per altezza utile, si propone convenzionalmente di utilizzare l'acronimo (HU). L'altezza media ponderata si ottiene, convenzionalmente, dividendo il volume netto del locale per l'area netta del pavimento ricavata escludendo le soglie di passaggio da un vano all'altro e gli sguinci di porte e finestre, fino ad una profondità massima di 0,50 m. Il volume è la sommatoria dei volumi delle diverse parti omogenee nelle quali risulta conveniente scomporre il locale al fine di effettuare i conteggi.*



COMUNE DI...  
Ufficio Tecnico



### **Articolo 30 Distanze (D)**

Lunghezza del segmento minimo che congiunge l'edificio con il confine di riferimento (di proprietà, stradale, tra edifici o costruzioni, tra i fronti, di zona o di ambito urbanistico, ecc.), in modo che ogni punto della sua sagoma rispetti la distanza prescritta.

#### **Indicazioni e specificazioni tecniche**

---

*La distanza si misura in metri (m).*

*Per distanza, si propone convenzionalmente di utilizzare l'acronimo (D).*

*Il Comune può definire le distanze dal confine anche per le opere interrato, ove ritenga opportuno disciplinare tale fattispecie.*

*Per confine stradale si intende o il confine della strada definito nel testo del "Nuovo Codice della Strada", Decreto Legislativo 30 aprile 1992, n. 285 o, in sua assenza, il ciglio della strada come definito dalla vigente normativa statale, vedi art. 2 del D.M. 1 aprile 1968 n. 1404.*

### **Articolo 31 Volume tecnico**

Sono volumi tecnici i vani e gli spazi strettamente necessari a contenere ed a consentire l'accesso alle apparecchiature degli impianti tecnici al servizio dell'edificio (idrico, termico, di condizionamento e di climatizzazione, di sollevamento, elettrico, di sicurezza, telefonico, ecc.).

#### **Indicazioni e specificazioni tecniche**

---

*Sono considerati volumi tecnici quelli impegnati da impianti tecnici necessari al funzionamento del fabbricato, sia sistemati entro il corpo del medesimo sia al di fuori; il Comune ne può fissare altezze minime e massime nonché le sagome limite, nel rispetto delle norme di legge vigenti.*

*Nei volumi tecnici rientrano le opere di natura tecnica che è necessario collocare al di sopra dell'ultimo solaio, quali torrini dei macchinari degli ascensori o dei montacarichi, torrini delle scale, camini, torri di esalazione, ciminiere, antenne, impianti per il riscaldamento e il condizionamento, impianti per l'utilizzo di fonti energetiche alternative, opere e manufatti utili a prevenire le cadute dall'alto, ecc....*

### **Articolo 32 Edificio**

Costruzione stabile, dotata di copertura e comunque appoggiata o infissa al suolo, isolata da strade o da aree libere, oppure separata da altre costruzioni mediante strutture verticali che si elevano senza soluzione di continuità dalle fondamenta al tetto, funzionalmente indipendente, accessibile alle persone e destinata alla soddisfazione di esigenze perduranti nel tempo.

### **Articolo 33 Edificio Unifamiliare**

Per edificio unifamiliare si intende quello riferito a un'unica unità immobiliare urbana di proprietà esclusiva, funzionalmente indipendente, che disponga di uno o più accessi autonomi dall'esterno e destinato all'abitazione di un singolo nucleo familiare.



**Articolo 34** **Pertinenza**

Opera edilizia legata da un rapporto di strumentalità e complementarietà rispetto alla costruzione principale, non utilizzabile autonomamente e di dimensioni modeste o comunque rapportate al carattere di accessorietà.

**Articolo 35** **Balcone**

Elemento edilizio praticabile e aperto su almeno due lati, a sviluppo orizzontale in aggetto, munito di ringhiera o parapetto e direttamente accessibile da uno o più locali interni.

**Articolo 36** **Ballatoio**

Elemento edilizio praticabile a sviluppo orizzontale, e anche in aggetto, che si sviluppa lungo il perimetro di una muratura con funzione di distribuzione, munito di ringhiera o parapetto.

**Articolo 37** **Loggia/Loggiato**

Elemento edilizio praticabile coperto, non aggettante, aperto su almeno un fronte, munito di ringhiera o parapetto, direttamente accessibile da uno o più vani interni.

**Articolo 38** **Pensilina**

Elemento edilizio di copertura posto in aggetto alle pareti perimetrali esterne di un edificio e priva di montanti verticali di sostegno.

**Articolo 39** **Portico/Porticato**

Elemento edilizio coperto al piano terreno degli edifici, intervallato da colonne o pilastri aperto su uno o più lati verso i fronti esterni dell'edificio.

**Articolo 40** **Terrazza**

Elemento edilizio scoperto e praticabile, realizzato a copertura di parti dell'edificio, munito di ringhiera o parapetto, direttamente accessibile da uno o più locali interni.

**Articolo 41** **Tettoia**

Elemento edilizio di copertura di uno spazio aperto sostenuto da una struttura discontinua, adibita ad usi accessori oppure alla fruizione protetta di spazi pertinenziali.

**Articolo 42** **Veranda**

Locale o spazio coperto avente le caratteristiche di loggiato, balcone, terrazza o portico, chiuso sui lati da superfici vetrate o con elementi trasparenti e impermeabili, parzialmente o totalmente apribili.



### **Indicazioni e specificazioni tecniche**

---

*La veranda si differenzia dalla serra solare, in quanto la seconda è finalizzata alla captazione diretta dell'energia solare e all'esclusivo miglioramento dei livelli di isolamento termico ai sensi della normativa vigente.*

*Non è considerata veranda lo spazio chiuso da tende apribili, fioriere e zanzariere.*

### **Articolo 43 Indice di densità territoriale (DT)**

Quantità massima di volume edificabile su una determinata superficie territoriale, comprensiva dell'edificato esistente.

### **Indicazioni e specificazioni tecniche**

---

*L'indice di densità territoriale si misura in metri cubi su metri quadrati ( $m^3/m^2$ ).  
L'indice di densità territoriale ( $DT=V/ST$ ) viene utilizzato per l'applicazione dell'articolo 23 della l.r. 56/1977 nelle zone a destinazione residenziale del PRG.*

*Ai fini del calcolo del presente parametro, per volume edificabile si intende la somma dei prodotti della superficie lorda (SL) di ciascun piano, al netto di eventuali soppalchi, per la relativa altezza lorda.*

### **Articolo 44 Indice di densità fondiaria (DF)**

Quantità massima di volume edificabile su una determinata superficie fondiaria, comprensiva dell'edificato esistente.

### **Indicazioni e specificazioni tecniche**

---

*L'indice di densità fondiaria si esprime in metri cubi su metri quadrati ( $m^3/m^2$ ).  
L'indice di densità fondiaria ( $DF=V/SF$ ) viene utilizzato per l'applicazione dell'articolo 23 della l.r. 56/1977 nelle zone a destinazione residenziale del PRG.*

*Ai fini del calcolo del presente parametro, per volume edificabile si intende la somma dei prodotti della superficie lorda (SL) di ciascun piano, al netto di eventuali soppalchi, per la relativa altezza lorda.*

  
**IL SEGRETARIO COMUNALE**  
**Dott. Daniele Zala**



---

## **CAPO II    DISPOSIZIONI REGOLAMENTARI GENERALI IN MATERIA EDILIZIA**

---

La disciplina generale dell'attività edilizia operante sul territorio regionale è articolata secondo l'elenco riportato nell'Allegato B all'Intesa, riportato di seguito; per ciascuna categoria la Regione ha integrato o modificato il richiamo alla disciplina, in conformità alla normativa regionale vigente (normativa evidenziata in rosso) e provvederà ad aggiornarla mediante apposita pubblicazione sul sito istituzionale dell'Ente.

### **a    Definizioni degli interventi edilizi e delle destinazioni d'uso**

La definizione degli interventi edilizi e delle destinazioni d'uso, devono essere reperibili e aggiornati sui siti informatici per la gestione telematica delle pratiche edilizie, utilizzando quale riferimento la Tabella riepilogativa di corrispondenza delle opere interventi e titoli edilizi (pubblicata sul sito [www.mude.piemonte.it](http://www.mude.piemonte.it)).

### **b    Il procedimento per il rilascio e la presentazione dei titoli abilitativi edilizi e la modalità di controllo degli stessi**

I procedimenti per il rilascio e la presentazione dei titoli abilitativi e le modalità di controllo degli stessi e la trasmissione delle comunicazioni in materia edilizia dovranno essere reperibili e aggiornati sui siti informatici per la gestione telematica delle pratiche edilizie ovvero essere pubblicati con le opportune informazioni al cittadino sul sito istituzionale dell'Ente.

### **c    La modulistica unificata edilizia, gli elaborati e la documentazione da allegare alla stessa**

La modulistica unificata edilizia, gli elaborati e la documentazione allegata alla stessa dovrà essere reperibile e aggiornata sui siti informatici per la gestione telematica delle pratiche edilizie o scaricabile dal sito istituzionale dell'Ente.

In particolare si ricorda che la modulistica unificata, adeguata a quella nazionale di cui agli "Accordi tra il Governo, le Regioni e gli Enti locali, concernenti l'adozione di moduli unificati e standardizzati per la presentazione delle pratiche edilizie", adottata con Deliberazioni della Giunta regionale è pubblicata e aggiornata sul sito istituzionale [www.mude.piemonte.it](http://www.mude.piemonte.it).

La raccolta aggiornata delle disposizioni nazionali, evidenziata in nero nella tabella seguente, è reperibile sul sito web della Presidenza del Consiglio dei Ministri e del Ministero delle Infrastrutture e dei Trasporti.

La raccolta aggiornata delle disposizioni regionali, evidenziata in rosso nella tabella seguente, è reperibile sul sito web, alla pagina "Aree tematiche\Urbanistica\Regolamenti edilizi" della Regione Piemonte, articolata secondo l'elenco riportato di seguito.

La raccolta delle disposizioni e/o regolamenti correlati alla materia edilizia di Competenza comunale sono reperibili sul sito web del Comune di Valfenera.



**RICOGNIZIONE DELLE DISPOSIZIONI INCIDENTI SUGLI USI E LE TRASFORMAZIONI DEL TERRITORIO E SULL'ATTIVITÀ EDILIZIA**

<b>A.</b>	<b>DISCIPLINA DEI TITOLI ABILITATIVI, DELL'ESECUZIONE DEI LAVORI E DEL CERTIFICATO DI CONFORMITÀ EDILIZIA E DI AGIBILITÀ</b>
	DECRETO DEL PRESIDENTE DELLA REPUBBLICA 6 giugno 2001, n. 380 ( <i>Testo unico delle disposizioni legislative e regolamentari in materia edilizia</i> )
	LEGGE REGIONALE 5 dicembre 1977, n. 56 ( <i>Tutela ed uso del suolo</i> ), in particolare articoli 48, 49, 50 e 54
	LEGGE REGIONALE 8 luglio 1999, n. 19 ( <i>Norme in materia edilizia e modifiche alla legge regionale 5 dicembre 1977, n. 56 "Tutela ed uso del suolo"</i> )
	LEGGE REGIONALE 14 luglio 2009, n. 20 ( <i>Snellimento delle procedure in materia di edilizia e urbanistica</i> ), in particolare Capo II
	<b>A.1 Edilizia residenziale</b>
	LEGGE REGIONALE 6 agosto 1998, n. 21 ( <i>Norme per il recupero a fini abitativi di sottotetti</i> )
	CIRCOLARE del PRESIDENTE della GIUNTA REGIONALE 25 gennaio 1999, n. 1/PET ( <i>LEGGE REGIONALE 6 agosto 1998, n. 21 "Norme per il recupero a fini abitativi di sottotetti"</i> )
	LEGGE REGIONALE 29 aprile 2003, n. 9 ( <i>Norme per il recupero funzionale dei rustici</i> )
	CIRCOLARE del PRESIDENTE della GIUNTA REGIONALE 9 settembre 2003, n. 5/PET ( <i>Legge regionale 29 aprile 2003, n. 9 "Norme per il recupero funzionale dei rustici"</i> )
	<b>A.2 Edilizia non residenziale</b>
	DECRETO DEL PRESIDENTE DELLA REPUBBLICA 7 settembre 2010, n. 160 ( <i>Regolamento per la semplificazione ed il riordino della disciplina sullo sportello unico per le attività produttive, ai sensi dell'articolo 38, comma 3, del decreto-legge 25 giugno 2008, n. 112, convertito, con modificazioni, dalla legge 6 agosto 2008, n. 133</i> )
	DECRETO DEL PRESIDENTE DELLA REPUBBLICA 13 marzo 2013, n. 59 ( <i>Regolamento recante la disciplina dell'autorizzazione unica ambientale e la semplificazione di adempimenti amministrativi in materia ambientale gravanti sulle piccole e medie imprese e sugli impianti non soggetti ad autorizzazione integrata ambientale, a norma dell'articolo 23 del decreto-legge 9 febbraio 2012, n. 5, convertito, con modificazioni, dalla legge 4 aprile 2012, n. 35</i> )
	LEGGE REGIONALE 5 dicembre 1977, n. 56 ( <i>Tutela ed uso del suolo</i> ), in particolare articoli 25 e 26
	<b>A.3 Impianti per la produzione di energia da fonti rinnovabili</b>
	DECRETO LEGISLATIVO 29 dicembre 2003, n. 387 ( <i>Attuazione della direttiva 2001/77/CE relativa alla promozione dell'energia elettrica prodotta da fonti energetiche rinnovabili nel mercato interno dell'elettricità</i> )
	DECRETO DEL MINISTERO DELLO SVILUPPO ECONOMICO 10 settembre 2010 ( <i>Linee guida per l'autorizzazione degli impianti alimentati da fonti rinnovabili</i> )



	DECRETO LEGISLATIVO 3 marzo 2011, n. 28 ( <i>Attuazione della direttiva 2009/28/CE sulla promozione dell'uso dell'energia da fonti rinnovabili, recante modifica e successiva abrogazione delle direttive 2001/77/CE e 2003/30/CE</i> ), in particolare articolo 11
<b>A.4 Condizioni di efficacia dei titoli edilizi e altri adempimenti generali</b>	
	DECRETO LEGISLATIVO 9 aprile 2008, n. 81 ( <i>Attuazione dell'articolo 1 della legge 3 agosto 2007, n. 123, in materia di tutela della salute e della sicurezza nei luoghi di lavoro</i> ), in particolare articoli 90, comma 9, lettere a), b) e c) e 99
	DECRETO LEGISLATIVO 6 settembre 1989, n. 322 ( <i>Norme sul Sistema statistico nazionale e sulla riorganizzazione dell'Istituto nazionale di statistica, ai sensi dell'art. 24 della legge 23 agosto 1988, n. 400</i> ) in particolare articolo 7 (circa l'obbligo di fornire dati statistici sui permessi di costruire, DIA, SCIA, e dell'attività edilizia delle pubbliche amministrazioni (articolo 7 D.P.R. n. 380/2001), il cui rilevamento è stato stabilito, da ultimo, dal Decreto del Presidente del Consiglio dei Ministri 31 marzo 2011 "Approvazione del Programma Statistico Nazionale 2011-2013 Edilizia Pubblica")
<b>B.</b>	<b>REQUISITI E PRESUPPOSTI STABILITI DALLA LEGISLAZIONE URBANISTICA E SETTORIALE CHE DEVONO ESSERE OSSERVATI NELL'ATTIVITÀ EDILIZIA</b>
	<b>B.1 I limiti inderogabili di densità, altezza, distanza fra i fabbricati e dai confini</b>
	DECRETO INTERMINISTERIALE 2 aprile 1968, n. 1444 ( <i>Limiti inderogabili di densità edilizia, di altezza, di distanza fra i fabbricati e rapporti massimi tra gli spazi destinati agli insediamenti residenziali e produttivi e spazi pubblici o riservati alle attività collettive, al verde pubblico o a parcheggi, da osservare ai fini della formazione dei nuovi strumenti urbanistici o della revisione di quelli esistenti, ai sensi dell'articolo 17 della legge n. 765 del 1967</i> )
	CODICE CIVILE, in particolare articoli 873, 905, 906 e 907
	D.M. 14 gennaio 2008 ( <i>Approvazione delle nuove norme tecniche per le costruzioni</i> ), in particolare paragrafo 8.4.1.
	LEGGE 17 agosto 1942, n. 1150 ( <i>Legge urbanistica</i> ), in particolare articolo 41-sexies
	LEGGE 24 marzo 1989, n. 122 ( <i>Disposizioni in materia di parcheggi, programma triennale per le aree urbane maggiormente popolate nonché modificazioni di alcune norme del testo unico sulla disciplina della circolazione stradale, approvato con decreto del Presidente della Repubblica 15 giugno 1959, n. 393</i> ), in particolare articolo 9
	DECRETO LEGISLATIVO 30 maggio 2008, n. 115 ( <i>Attuazione della direttiva 2006/32/CE relativa all'efficienza degli usi finali dell'energia e i servizi energetici e abrogazione della direttiva 93/76/CEE</i> )
	LEGGE REGIONALE 5 dicembre 1977, n. 56 ( <i>Tutela ed uso del suolo</i> ), in particolare articolo 23
	DELIBERAZIONE DELLA GIUNTA REGIONALE 1 agosto 2003, n. 20-10187 ( <i>Istruzioni per la determinazione dei valori minimi ammissibili delle altezze interne dei locali degli edifici esistenti di vecchia costruzione, oggetto di interventi di recupero edilizio</i> )

<b>B.2 Rispetti (stradale, ferroviario, aeroportuale, cimiteriale, degli acquedotti e impianti di depurazione, degli elettrodotti, dei gasdotti, del demanio marittimo)</b>	
<b>B.2.1 Fasce di rispetto stradali</b>	
	DECRETO LEGISLATIVO 30 aprile 1992, n. 285 ( <i>Nuovo codice della strada</i> ) in particolare articoli 16, 17 e 18
	DECRETO DEL PRESIDENTE DELLA REPUBBLICA 16 dicembre 1992, n. 495 ( <i>Regolamento di esecuzione e di attuazione del nuovo codice della strada</i> ), in particolare articoli 26, 27 e 28
	DECRETO INTERMINISTERIALE 1 aprile 1968, n. 1404 ( <i>Distanze minime a protezione del nastro stradale da osservarsi nella edificazione fuori del perimetro dei centri abitati, di cui all'articolo 19 della Legge n. 765 del 1967</i> )
	DECRETO INTERMINISTERIALE 2 aprile 1968, n. 1444 ( <i>Limiti inderogabili di densità edilizia, di altezza, di distanza fra i fabbricati e rapporti massimi tra gli spazi destinati agli insediamenti residenziali e produttivi e spazi pubblici o riservati alle attività collettive, al verde pubblico o a parcheggi, da osservare ai fini della formazione dei nuovi strumenti urbanistici o della revisione di quelli esistenti, ai sensi dell'art. 17 della legge n. 765 del 1967</i> ), in particolare articolo 9 per distanze minime tra fabbricati tra i quali siano interposte strade destinate al traffico veicolare
	DECRETO MINISTERIALE 5 novembre 2001, n. 6792 ( <i>Norme funzionali e geometriche per la costruzione delle strade</i> )
	LEGGE REGIONALE 5 dicembre 1977, n. 56 ( <i>Tutela ed uso del suolo</i> ), in particolare articolo 27
<b>B.2.2 Rispetti ferroviari (tramvie, ferrovie metropolitane e funicolari terrestri su rotaia)</b>	
	DECRETO DEL PRESIDENTE DELLA REPUBBLICA 11 luglio 1980, n. 753 ( <i>Nuove norme in materia di polizia, sicurezza e regolarità dell'esercizio delle ferrovie e di altri servizi di trasporto</i> ) in particolare titolo III, articoli da 49 a 60
	LEGGE REGIONALE 5 dicembre 1977, n. 56 ( <i>Tutela ed uso del suolo</i> ), in particolare articolo 27
	LEGGE REGIONALE 7 agosto 2006, n. 31 ( <i>Disposizioni di principio per l'autorizzazione alla deroga delle distanze legali lungo le ferrovie in concessione ai sensi dell'articolo 60 del Decreto del Presidente della Repubblica n. 753 del 1980</i> )
<b>B.2.3 Fasce di rispetto degli aeroporti e aerodromi</b>	
	REGIO DECRETO 30 marzo 1942, n. 327 ( <i>Codice della navigazione</i> ), in particolare articoli 707, 714 e 715
<b>B.2.4 Rispetto cimiteriale</b>	
	REGIO DECRETO 27 luglio 1934 n. 1265 ( <i>Approvazione del testo unico delle leggi sanitarie</i> ), in particolare articolo 338, come modificato dall'articolo 28 della legge 1 agosto 2002, n. 166
	DECRETO DEL PRESIDENTE DELLA REPUBBLICA 10 settembre 1990, n. 285 ( <i>Approvazione del Regolamento di Polizia Mortuaria</i> ), in particolare articolo 57
	LEGGE REGIONALE 5 dicembre 1977, n. 56 ( <i>Tutela ed uso del suolo</i> ), in particolare articolo 27

IL SEGRETARIO COMUNALE  
 Dott. Daniele Zala

<b>B.2.5 Fascia di rispetto dei corsi d'acqua (e altre acque pubbliche)</b>	
	REGIO DECRETO 25 luglio 1904, n. 523 ( <i>Testo unico delle disposizioni di legge intorno alle opere idrauliche delle diverse categorie</i> ), in particolare articolo 96, comma primo, lettera f)
	LEGGE REGIONALE 5 dicembre 1977, n. 56 ( <i>Tutela ed uso del suolo</i> ), in particolare articolo 29
<b>B.2.6 Fascia di rispetto acquedotti (aree di salvaguardia delle acque superficiali e sotterranee destinate al consumo umano)</b>	
	DECRETO LEGISLATIVO 3 aprile 2006, n. 152 ( <i>Norme in materia ambientale</i> ), in particolare articoli 94, 134 e 163
	DECRETO DEL PRESIDENTE DELLA GIUNTA REGIONALE 11 dicembre 2006, n. 15/R ( <i>Regolamento regionale recante: Disciplina delle aree di salvaguardia delle acque destinate al consumo umano "Legge regionale 29 dicembre 2000, n. 61"</i> )
<b>B.2.6bis Superficie dell'area oggetto di concessione e di protezione assoluta delle acque minerali e termali</b>	
	LEGGE REGIONALE 12 luglio 1994, n. 25 ( <i>Ricerca e coltivazione di acque minerali e termali</i> ), in particolare articolo 19
<b>B.2.7 Fascia di rispetto dei depuratori</b>	
	DELIBERA DEL COMITATO DEI MINISTRI PER LA TUTELA DELLE ACQUE DALL'INQUINAMENTO 4 febbraio 1977 ( <i>Criteri, metodologie e norme tecniche generali di cui all'art. 2, lettere b), d) ed e), della Legge 10 maggio 1976, n. 319, recante norme per la tutela delle acque dall'inquinamento</i> ), in particolare punto 1.2 dell'Allegato 4
<b>B.2.8 Distanze dalle sorgenti dei campi elettrici, magnetici ed elettromagnetici</b>	
	LEGGE 22 febbraio 2001, n. 36 ( <i>Legge quadro sulla protezione dalle esposizioni a campi elettrici, magnetici ed elettromagnetici</i> )
	DECRETO DEL PRESIDENTE DEL CONSIGLIO DEI MINISTRI dell'8 luglio 2003 ( <i>Fissazione dei limiti di esposizione, dei valori di attenzione e degli obiettivi di qualità per la protezione della popolazione dalle esposizioni ai campi elettrici e magnetici alla frequenza di rete (50 Hz) generati dagli elettrodotti</i> )
	DECRETO DEL MINISTERO DELL'AMBIENTE 10 settembre 1998, n.381 ( <i>Regolamento recante norme per la determinazione dei tetti di radiofrequenza compatibili con la salute umana</i> ), si vedano anche le LINEE GUIDA applicative del D.M. n. 381/98 redatte dal Ministero dell'Ambiente
	DECRETO DEL PRESIDENTE DEL CONSIGLIO DEI MINISTRI 8 luglio 2003 ( <i>Fissazione dei limiti di esposizione, dei valori di attenzione e degli obiettivi di qualità per la protezione della popolazione dalle esposizioni a campi elettrici, magnetici ed elettromagnetici generati a frequenze comprese tra 100 kHz e 300 GHz</i> )
	DECRETO DEL MINISTERO DELL'AMBIENTE E DELLA TUTELA DEL TERRITORIO E DEL MARE 29 maggio 2008 ( <i>Approvazione della metodologia di calcolo per la determinazione delle fasce di rispetto degli elettrodotti</i> )
	DECRETO LEGISLATIVO 19 novembre 2007 n. 257 ( <i>Attuazione della direttiva 2004/40/CE sulle prescrizioni minime di sicurezza e di salute relative all'esposizione dei lavoratori ai rischi derivanti dagli agenti fisici - campi elettromagnetici</i> )



	LEGGE REGIONALE 26 aprile 1984, n. 23 ( <i>Disciplina delle funzioni regionali inerenti l'impianto di opere elettriche aventi tensioni fino a 150.000 volt</i> )
	LEGGE REGIONALE 3 AGOSTO 2004 n. 19 ( <i>Nuova disciplina regionale sulla protezione dalle esposizioni a campi elettrici, magnetici ed elettromagnetici</i> )
	DELIBERAZIONE DELLA GIUNTA REGIONALE 5 settembre 2005, n. 16-757 ( <i>Legge regionale 3 agosto 2004, n. 19 "Nuova disciplina regionale sulla protezione dalle esposizioni a campi elettrici, magnetici ed elettromagnetici. Direttiva tecnica in materia di localizzazione degli impianti radioelettrici, spese per attività istruttorie e di controllo, redazione del regolamento comunale, programmi localizzativi, procedure per il rilascio delle autorizzazioni e del parere tecnico"</i> )
<b>B.2.9 Fascia di rispetto dei metanodotti</b>	
	DECRETO DEL MINISTERO DELL'INTERNO 24 novembre 1984 ( <i>Norme di sicurezza antincendio per il trasporto, la distribuzione, l'accumulo e l'utilizzazione del gas naturale con densità non superiore a 0,8</i> ). (A decorrere dalla data di entrata in vigore (cioè 4.11.2008) dei DD.M.Svil.Econ. del 16/04/2008 e del 17/04/2008 sono abrogate le seguenti parti: le prescrizioni di cui alla parte prima e quarta, per quanto inerente agli impianti di trasporto, ai sensi del D.M.Svil.Econ. del 17/04/2008, la Sezione 1 (Disposizioni generali), la Sezione 3 (Condotte con pressione massima di esercizio non superiore a 5 bar), la Sezione 4 (Impianti di riduzione della pressione), la Sezione 5 (installazioni interne alle utenze industriali) e le Appendici: «Attraversamento in tubo di protezione» e «Cunicolo di protezione» ai sensi del D.M.Svil.Econ. del 16/04/2008)
	DECRETO DEL MINISTERO DELLO SVILUPPO ECONOMICO 16 aprile 2008 ( <i>Regola tecnica per la progettazione, costruzione, collaudo, esercizio e sorveglianza delle opere e dei sistemi di distribuzione e di linee dirette del gas naturale con densità non superiore a 0,8</i> )
	DECRETO DEL MINISTERO DELLO SVILUPPO ECONOMICO 17 aprile 2008 ( <i>Regola tecnica per la progettazione, costruzione, collaudo, esercizio e sorveglianza delle opere e degli impianti di trasporto di gas naturale con densità non superiore a 0,8</i> )
<b>B.2.10 Demanio fluviale e lacuale</b>	
	DECRETO DEL PRESIDENTE DELLA GIUNTA REGIONALE 6 dicembre 2004, n. 14/R ( <i>Regolamento regionale recante: Prime disposizioni per il rilascio delle concessioni per l'utilizzo di beni del demanio idrico fluviale e lacuale non navigabile e determinazione dei relativi canoni "Legge regionale 18 maggio 2004, n. 12"</i> )
<b>B.2.11 Aree sciabili e fasce di rispetto da impianti di risalita e piste</b>	
	LEGGE REGIONALE 26 gennaio 2009, n. 2 ( <i>Norme in materia di sicurezza nella pratica degli sport montani invernali ed estivi e disciplina dell'attività di volo in zone di montagna</i> )
<b>B.3 Servitù militari</b>	
	DECRETO LEGISLATIVO 15 marzo 2010, n. 66 ( <i>Codice dell'ordinamento militare</i> ), in particolare il Libro II, Titolo VI, articolo 320 e ss. ( <i>Limitazioni a beni e attività altrui nell'interesse della difesa</i> )
	DECRETO DEL PRESIDENTE DELLA REPUBBLICA 15 marzo 2010, n. 90 ( <i>Testo unico delle disposizioni regolamentari in materia di ordinamento militare, a norma dell'articolo 14 della legge 28 novembre 2005, n. 246</i> ) in particolare il Titolo VI ( <i>Limitazioni a beni e attività altrui nell'interesse della difesa</i> )

	DECRETO MINISTERIALE 20 aprile 2006 ( <i>Applicazione della parte aeronautica del Codice di navigazione, di cui al D.Lgs. 9 maggio 2005, n. 96, e successive modificazioni</i> )
<b>B.4 Accessi stradali</b>	
	DECRETO LEGISLATIVO 30 aprile 1992, n. 285 ( <i>Nuovo codice della strada</i> ) in particolare articolo 22
	DECRETO DEL PRESIDENTE DELLA REPUBBLICA 16 dicembre 1992, n. 495 ( <i>Regolamento di esecuzione e di attuazione del nuovo codice della strada</i> ), in particolare articoli 44, 45 e 46
	DECRETO DEL MINISTERO PER LE INFRASTRUTTURE 5 novembre 2001 ( <i>Norme funzionali e geometriche per la costruzione delle strade</i> )
<b>B.5 Zone interessate da stabilimenti a rischio di incidente rilevante</b>	
	DECRETO LEGISLATIVO 26 giugno 2015, n. 105 ( <i>Attuazione della direttiva 2012/18/UE relativa al controllo del pericolo di incidenti rilevanti connessi con sostanze pericolose</i> )
	DECRETO DEL MINISTERO DEI LAVORI PUBBLICI 9 maggio 2001 ( <i>Requisiti minimi di sicurezza in materia di pianificazione urbanistica e territoriale per le zone interessate da stabilimenti a rischio di incidente rilevante</i> )
	DELIBERAZIONE DELLA GIUNTA REGIONALE 26 luglio 2010, n. 17-377 ( <i>Linee guida per la valutazione del rischio industriale nell'ambito della pianificazione territoriale</i> )
<b>B.6 Siti contaminati</b>	
	DECRETO LEGISLATIVO 3 aprile 2006, n. 152 ( <i>Norme in materia ambientale</i> ), in particolare Parte Quarta, Titolo V "Bonifica di siti contaminati"
	DECRETO DEL MINISTERO DELL'AMBIENTE 25 ottobre 1999, n. 471 ( <i>Regolamento recante criteri, procedure e modalità per la messa in sicurezza, la bonifica e il ripristino ambientale dei siti inquinati, ai sensi dell'articolo 17 del decreto legislativo 5 febbraio 1997, n. 22, e successive modificazioni e integrazioni</i> )
	LEGGE REGIONALE n. 7 aprile 2000, n. 42 ( <i>Bonifica e ripristino ambientale dei siti inquinati (articolo 17 del decreto legislativo 5 febbraio 1997, n. 22, da ultimo modificato dalla legge 9 dicembre 1998, n. 426). Approvazione del Piano regionale di bonifica delle aree inquinate. Abrogazione della legge regionale 28 agosto 1995, n. 71</i> )
	LEGGE REGIONALE 23 aprile 2007, n. 9 ( <i>Legge finanziaria per l'anno 2007</i> ), in particolare articolo 43
<b>C.</b>	<b>VINCOLI E TUTELE</b>
	<b>C.1 Beni culturali (<i>immobili che presentano interesse artistico, storico, archeologico o etnoantropologico</i>)</b>
	DECRETO LEGISLATIVO 22 gennaio 2004, n. 42 ( <i>Codice dei beni culturali e del paesaggio, ai sensi dell'articolo 10 della legge 6 luglio 2002, n. 137</i> ), in particolare Parte II, Titolo I, Capo I
	LEGGE REGIONALE del 14 marzo 1995, n. 35 ( <i>Individuazione, tutela e valorizzazione dei beni culturali architettonici nell'ambito comunale</i> )



<b>C.2 Beni paesaggistici e valorizzazione del paesaggio</b>	
	DECRETO LEGISLATIVO 22 gennaio 2004, n. 42 ( <i>Codice dei beni culturali e del paesaggio, ai sensi dell'articolo 10 della legge 6 luglio 2002, n. 137</i> ), in particolare Parte III
	DECRETO DEL PRESIDENTE DELLA REPUBBLICA 13 febbraio 2017, n. 31 ( <i>Regolamento recante individuazione degli interventi esclusi dall'autorizzazione paesaggistica o sottoposti a procedura autorizzatoria semplificata</i> )
	DECRETO DEL PRESIDENTE DEL CONSIGLIO DEI MINISTRI 12 dicembre 2005 ( <i>Individuazione della documentazione necessaria alla verifica della compatibilità paesaggistica degli interventi proposti, ai sensi dell'articolo 146, comma 3, del Codice dei beni culturali e del paesaggio di cui al d.lgs. 22 gennaio 2004, n. 42</i> )
	DIRETTIVA DEL PRESIDENTE DEL CONSIGLIO DEI MINISTRI 9 febbraio 2011 ( <i>Valutazione e riduzione del rischio sismico del patrimonio culturale con riferimento alle Norme tecniche per le costruzioni di cui al decreto del Ministero delle infrastrutture e dei trasporti del 14 gennaio 2008</i> )
	LEGGE REGIONALE 3 aprile 1989, n. 20 ( <i>Norme in materia di tutela di beni culturali, ambientali e paesistici</i> )
	LEGGE REGIONALE 1 dicembre 2008, n. 32 ( <i>Provvedimenti urgenti di adeguamento al decreto legislativo 22 gennaio 2004, n. 42 "Codice dei beni culturali e del paesaggio, ai sensi dell' articolo 10 della legge 6 luglio 2002, n. 137"</i> )
	LEGGE REGIONALE 16 giugno 2008, n. 14 ( <i>Norme per la valorizzazione del paesaggio</i> )
	DECRETO DEL PRESIDENTE DELLA GIUNTA REGIONALE 23 gennaio 2017 n. 2/R ( <i>Regolamento regionale recante: Attuazione dell'articolo 3, comma 3 ter della legge regionale 10 febbraio 2009, n. 4 "Gestione e promozione economica delle foreste"</i> )
	DELIBERAZIONE DELLA GIUNTA REGIONALE 21 settembre 2015, n. 26-2131 ( <i>Linee guida per l'adeguamento dei piani regolatori e dei regolamenti edilizi alle indicazioni di tutela per il sito UNESCO "Paesaggi vitivinicoli del Piemonte: Langhe-Roero e Monferrato"</i> )
	DELIBERAZIONE DEL CONSIGLIO REGIONALE 3 ottobre 2017, n. 233-35836 ( <i>Approvazione del Piano paesaggistico regionale ai sensi della legge regionale 5 dicembre 1977, n. 56 'Tutela dell'uso del suolo'</i> )
<b>C.3 Vincolo idrogeologico</b>	
	REGIO DECRETO LEGGE 30 dicembre 1923, n. 3267 ( <i>Riordinamento e riforma della legislazione in materia di boschi e di terreni montani</i> )
	REGIO DECRETO 16 maggio 1926, n. 1126 ( <i>Approvazione del regolamento per l'applicazione del R.D.L. 30 dicembre 1923, n. 3267, concernente il riordinamento e la riforma della legislazione in materia di boschi e di terreni montani</i> )
	DECRETO LEGISLATIVO 3 aprile 2006, n. 152 ( <i>Norme in materia ambientale</i> ), in particolare articolo 61, comma 1, lettera g) e comma 5
	LEGGE REGIONALE 9 agosto 1989, n. 45 ( <i>Nuove norme per gli interventi da eseguire in terreni sottoposti a vincolo per scopi idrogeologici - Abrogazione legge regionale 12 agosto 1981, n. 27</i> )

<b>C.4 Vincolo idraulico</b>	
	DECRETO LEGISLATIVO 3 aprile 2006, n. 152 ( <i>Norme in materia ambientale</i> ), in particolare articolo 115
	REGIO DECRETO 25 luglio 1904, n. 523 ( <i>Testo unico delle disposizioni di legge intorno alle opere idrauliche delle diverse categorie</i> ) in particolare articolo 98
	REGIO DECRETO 8 maggio 1904, n. 368 ( <i>Regolamento per la esecuzione del T.U. della Legge 22 marzo 1900, n. 195, e della Legge 7 luglio 1902, n. 333 sulle bonificazioni delle paludi e dei terreni paludosi</i> ) in particolare Titolo VI, Capo I ( <i>Disposizioni per la conservazione delle opere di bonificazione e loro pertinenze</i> )
	DECRETO LEGISLATIVO 31 marzo 1998, n. 112 ( <i>Conferimento di funzioni e compiti amministrativi dello Stato alle Regioni ed agli Enti locali, in attuazione del Capo I della Legge 15 marzo 1997, n. 59</i> ), in particolare articolo 89 ( <i>Funzioni conferite alle Regioni e agli Enti locali</i> )
<b>C.5 Aree naturali protette</b>	
	LEGGE 6 dicembre 1991, n. 394 ( <i>Legge quadro sulle aree protette</i> )
	LEGGE REGIONALE 29 giugno 2009, n. 19 ( <i>Testo unico sulla tutela delle aree naturali e della biodiversità</i> )
	LEGGE REGIONALE 3 agosto 2015, n. 19 ( <i>Riordino del sistema di gestione delle aree protette regionali e nuove norme in materia di Sacri Monti. Modifiche alla legge regionale 29 giugno 2009, n. 19 "Testo unico sulla tutela delle aree naturali e della biodiversità"</i> )
<b>C.6 Siti della Rete Natura 2000</b>	
	DECRETO DEL PRESIDENTE DELLA REPUBBLICA 8 settembre 1997, n. 357 ( <i>Regolamento recante attuazione della direttiva 92/43/CEE relativa alla conservazione degli habitat naturali e seminaturali, nonché della flora e della fauna selvatiche</i> )
	DECRETO DEL MINISTERO DELL'AMBIENTE E DELLA TUTELA DEL TERRITORIO 3 settembre 2002 ( <i>Linee guida per la gestione dei siti Natura 2000</i> )
	DELIBERAZIONE DELLA GIUNTA REGIONALE 7 Aprile 2014, n. 54-7409 ( <i>L.r. 19/2009 "Testo unico sulla tutela delle aree naturali e della biodiversità", art. 40. Misure di Conservazione per la tutela dei siti della Rete Natura 2000 del Piemonte. Approvazione</i> )
	DELIBERAZIONE DELLA GIUNTA REGIONALE 29 Settembre 2014, n. 22-368 ( <i>Modifiche alla D.G.R. n. 54-7409 del 07/04/2014 "L.r. 19/2009. Testo unico sulla tutela delle aree naturali e della biodiversità", art. 40. Misure di Conservazione per la tutela dei siti della Rete Natura 2000 del Piemonte. Approvazione" e alla D.G.R. n. 31-7448 del 15/04/2014 "Art. 18 l. 157/1992, art. 40 l.r. 5/2012. Approvazione del calendario venatorio per la stagione 2014/2015 e delle relative istruzioni operative"</i> )
	DELIBERAZIONE DELLA GIUNTA REGIONALE 18 Gennaio 2016, n. 17-2814 ( <i>Modifiche alla D.G.R. n. 54-7409 07/04/2014 "L.r. 19/2009. Testo unico sulla tutela delle aree naturali e della biodiversità", art. 40. Misure di Conservazione per la tutela dei siti della Rete Natura 2000 del Piemonte. Approvazione"</i> )

	<p>DELIBERAZIONE DELLA GIUNTA REGIONALE 29 Febbraio 2016, n. 24-2976 (<i>Misure di conservazione per la tutela dei Siti della Rete Natura 2000 del Piemonte. Recepimento dei disposti di cui all'art. 39 della l.r. 22 dicembre 2015, n. 26 "Disposizioni collegate alla manovra finanziaria per l'anno 2015". Modifica alla D.G.R. n. 54-7409 del 7.04.2014</i>)</p>
	<p>In aggiunta alle disposizioni delle precedenti deliberazioni si rimanda alle " <i>Misure di conservazione Sito specifiche</i>" pubblicate sul sito web istituzionale della Regione Piemonte</p>
<p><b>C.7 Interventi soggetti a valutazione di impatto ambientale</b></p>	
	<p>DECRETO LEGISLATIVO 3 aprile 2006, n. 152 (<i>Norme in materia ambientale</i>) in particolare Parte Prima e Seconda</p>
	<p>LEGGE REGIONALE 14 dicembre 1998, n. 40 (<i>Disposizioni concernenti la compatibilità ambientale e le procedure di valutazione</i>)</p>
	<p>DELIBERAZIONE DELLA GIUNTA REGIONALE 9 giugno 2008, n. 12-8931 (<i>D.lgs. 152/2006 e s.m.i. "Norme in materia ambientale". Primi indirizzi operativi per l'applicazione delle procedure in materia di Valutazione ambientale strategica di piani e programmi</i>)</p>
	<p>DELIBERAZIONE DEL CONSIGLIO REGIONALE 20 settembre 2011, n. 129-35527 (<i>Aggiornamento degli allegati A1 e B2 alla legge regionale 14 dicembre 1998, n. 40 "Disposizioni concernenti la compatibilità ambientale e le procedure di valutazione" in conseguenza delle modifiche agli allegati III e IV alla parte seconda del decreto legislativo 3 aprile 2006, n. 152, operate dalla legge 23 luglio 2009, n. 99</i>)</p>
	<p>DELIBERAZIONE DELLA GIUNTA REGIONALE 29 febbraio 2016, n. 25-2977 (<i>Disposizioni per l'integrazione della procedura di valutazione ambientale strategica nei procedimenti di pianificazione territoriale e urbanistica, ai sensi della legge regionale 5 dicembre 1977, n. 56 "Tutela ed uso del suolo"</i>)</p>
<b>D.</b>	<b>NORMATIVA TECNICA</b>
	<b>D.1 Requisiti igienico-sanitari (dei locali di abitazione e dei luoghi di lavoro)</b>
	<p>DECRETO DEL MINISTERO DELLA SANITÀ 5 luglio 1975 (<i>Modificazioni alle istruzioni ministeriali 20 giugno 1896, relativamente all'altezza minima ed ai requisiti igienico-sanitari principali dei locali di abitazione</i>), come modificato dal Decreto del Ministero della Sanità 9 giugno 1999 (<i>Modificazioni in materia dell'altezza minima e dei requisiti igienico-sanitari principali dei locali di abitazione</i>)</p>
	<p>REGIO DECRETO 27 luglio 1934, n. 1265 (<i>Testo unico delle leggi sanitarie</i>), in particolare articoli 218 e 344</p>
	<p>DECRETO LEGISLATIVO 9 aprile 2008, n. 81 (<i>Attuazione dell'articolo 1 della legge 3 agosto 2007, n. 123, in materia di tutela della salute e della sicurezza nei luoghi di lavoro</i>), in particolare articoli 63, 65, Allegato IV e Allegato XIII</p>


  
**IL SEGRETARIO COMUNALE**  
 Dott. Daniele Zala



<b>D.2 Sicurezza statica e normativa antisismica</b>	
	ORDINANZA DEL PRESIDENTE DEL CONSIGLIO DEI MINISTRI 20 marzo 2003, n. 3274 ( <i>Primi elementi in materia di criteri generali per la classificazione sismica del territorio nazionale e di normative tecniche per le costruzioni in zona sismica</i> ) in particolare Allegato 1 ( <i>Criteri per l'individuazione delle zone sismiche individuazione, formazione e aggiornamento degli elenchi nelle medesime zone</i> ) Allegato A ( <i>Classificazione sismica dei comuni italiani</i> )
	DECRETO DEL MINISTERO DELLE INFRASTRUTTURE 14 gennaio 2008 ( <i>Approvazione delle nuove norme tecniche per le costruzioni</i> )
	CIRCOLARE DEL MINISTERO PER LE INFRASTRUTTURE 2 febbraio 2009, n. 617 ( <i>Istruzioni per l'applicazione delle "Nuove norme tecniche per le costruzioni" di cui al D.M. 14 gennaio 2008</i> )
	DECRETO DEL PRESIDENTE DELLA REPUBBLICA 6 giugno 2001, n. 380 ( <i>Testo unico delle disposizioni legislative e regolamentari in materia edilizia</i> )
	DECRETO DEL MINISTERO DEI LAVORI PUBBLICI 15 maggio 1985 ( <i>Accertamenti e norme tecniche per la certificazione di idoneità statica delle costruzioni abusive (art. 35, comma 4, Legge 28 febbraio 1985 n. 47), come modificato dal Decreto del M. LL. PP. 20 settembre 1985</i> )
	LEGGE REGIONALE 12 marzo 1985, n. 19 ( <i>Snellimento delle procedure di cui alla legge 2 febbraio 1974, n. 64 in attuazione della legge 10 dicembre 1981, n. 741</i> )
	DELIBERAZIONE DELLA GIUNTA REGIONALE 4 agosto 2009, n. 46-11968 ( <i>Aggiornamento del Piano regionale per il risanamento e la tutela della qualità dell'aria. Stralcio di piano per il riscaldamento ambientale e il condizionamento e disposizioni attuative in materia di rendimento energetico nell'edilizia ai sensi dell'articolo 21, comma 1, lettere a) b) e q) della legge regionale 28 maggio 2007, n. 13 "Disposizioni in materia di rendimento energetico nell'edilizia"</i> )
	DELIBERAZIONE DELLA GIUNTA REGIONALE 19 gennaio 2010, n. 11-13058 ( <i>Approvazione delle procedure di controllo e gestione delle attività urbanistico-edilizie ai fini della prevenzione del rischio sismico attuative della nuova classificazione sismica del territorio piemontese</i> )
	DELIBERAZIONE DELLA GIUNTA REGIONALE 12 dicembre 2011, n. 4-3084 ( <i>D.G.R. n. 11-13058 del 19/01/2010. Approvazione delle procedure di controllo e gestione delle attività urbanistico-edilizie ai fini della prevenzione del rischio sismico attuative della nuova classificazione sismica del territorio piemontese</i> )
	DELIBERAZIONE DELLA GIUNTA REGIONALE 21 maggio 2014, n. 65-7656 ( <i>Individuazione dell'ufficio tecnico regionale ai sensi del D.P.R. 6 giugno 2001, n. 380 e ulteriori modifiche e integrazioni alle procedure attuative di gestione e controllo delle attività urbanistico-edilizie ai fini della prevenzione del rischio sismico approvate con D.G.R. 12 dicembre 2011, n. 4-3084</i> )
<b>D.3 Opere di conglomerato cementizio armato, normale e precompresso ed a struttura metallica</b>	
	DECRETO DEL PRESIDENTE DELLA REPUBBLICA 6 giugno 2001, n. 380 ( <i>Testo unico delle disposizioni legislative e regolamentari in materia edilizia</i> ) in particolare articoli 53, 58, 59, 60, e Parte II, Capo II (articoli da 64 a 76)

<b>D.4 Eliminazione e superamento delle barriere architettoniche negli edifici privati pubblici e privati aperti al pubblico</b>	
	DECRETO DEL PRESIDENTE DELLA REPUBBLICA 6 giugno 2001, n. 380 ( <i>Testo unico delle disposizioni legislative e regolamentari in materia edilizia</i> ) in particolare Parte II, Capo III
	LEGGE 5 febbraio 1992, n. 104 ( <i>Legge-quadro per l'assistenza, l'integrazione sociale e i diritti delle persone handicappate</i> ) in particolare articolo 24
	LEGGE 9 gennaio 1989, n. 13 ( <i>Disposizioni per favorire il superamento e l'eliminazione delle barriere architettoniche negli edifici privati</i> )
	LEGGE 28 febbraio 1986, n. 41 ( <i>Disposizioni per la formazione del bilancio annuale e pluriennale dello Stato - legge finanziaria 1986</i> ), in particolare articolo 32, comma 20, secondo periodo
	DECRETO DEL MINISTRO DEI LAVORI PUBBLICI 14 giugno 1989, n. 236 ( <i>Prescrizioni tecniche necessarie a garantire l'accessibilità, l'adattabilità e la visitabilità degli edifici privati e di edilizia residenziale pubblica sovvenzionata e agevolata, ai fini del superamento e dell'eliminazione delle barriere architettoniche</i> )
	DECRETO DEL PRESIDENTE DELLA REPUBBLICA 24 luglio 1996, n. 503 ( <i>Regolamento recante norme per l'eliminazione delle barriere architettoniche negli edifici, spazi e servizi pubblici</i> )
	CIRCOLARE DEL MINISTERO DELL'INTERNO 1 marzo 2002, n. 4 ( <i>Linee guida per la valutazione della sicurezza antincendio nei luoghi di lavoro ove siano presenti persone disabili</i> )
<b>D.5 Sicurezza degli impianti</b>	
	DECRETO DEL MINISTERO DELLO SVILUPPO ECONOMICO 22 gennaio 2008, n. 37 ( <i>Regolamento concernente l'attuazione dell'articolo 11-quaterdecies, comma 13, lettera a) della legge n. 248 del 2 dicembre 2005, recante riordino delle disposizioni in materia di attività di installazione degli impianti all'interno degli edifici</i> )
	DECRETO DEL PRESIDENTE DELLA REPUBBLICA 30 aprile 1999, n. 162 ( <i>Regolamento recante norme per l'attuazione della direttiva 95/16/CE sugli ascensori e di semplificazione dei procedimenti per la concessione del nulla osta per ascensori e montacarichi, nonché della relativa licenza di esercizio</i> )
	DECRETO LEGISLATIVO 3 aprile 2006, n. 152 ( <i>Norme in materia ambientale</i> ), in particolare Parte quinta (Norme in materia di tutela dell'aria e di riduzione delle emissioni in atmosfera), Titolo I (Prevenzione e limitazione delle emissioni in atmosfera di impianti e attività) e Titolo II (Impianti termici civili)
<b>D.6 Prevenzione degli incendi e degli infortuni</b>	
	DECRETO DEL PRESIDENTE DELLA REPUBBLICA 1 agosto 2011, n. 151 ( <i>Regolamento recante semplificazione della disciplina dei procedimenti relativi alla prevenzione degli incendi, a norma dell'articolo 49, comma 4-quater, del decreto-legge 31 maggio 2010, n. 78, convertito, con modificazioni, dalla legge 30 luglio 2010, n. 122</i> )
	DECRETO DEL MINISTERO DELL'INTERNO 7 agosto 2012 ( <i>Disposizioni relative alle modalità di presentazione delle istanze concernenti i procedimenti di prevenzione incendi e alla documentazione da allegare, ai sensi dell'articolo 2, comma 7, del decreto del Presidente della Repubblica 1 agosto 2011, n. 151</i> )



		DECRETO LEGISLATIVO 8 marzo 2006, n. 139 ( <i>Riassetto delle disposizioni relative alle funzioni ed ai compiti del Corpo nazionale dei vigili del fuoco, a norma dell'articolo 11 della legge 29 luglio 2003, n. 229</i> )
		DECRETO DEL MINISTERO DELL'INTERNO 16 maggio 1987 ( <i>Norme di sicurezza antincendi per gli edifici di civile abitazione</i> )
		DECRETO DEL MINISTERO DELL'INTERNO 10 marzo 1998 ( <i>Criteri generali di sicurezza antincendio e per la gestione dell'emergenza nei luoghi di lavoro</i> )
		DECRETO DEL MINISTERO DELL'INTERNO 22 febbraio 2006 ( <i>Approvazione della regola tecnica di prevenzione incendi per la progettazione, la costruzione e l'esercizio di edifici e/o locali destinati ad uffici</i> )
		DECRETO DEL MINISTERO DELL'INTERNO 18 settembre 2002 ( <i>Approvazione della regola tecnica di prevenzione incendi per la progettazione, la costruzione e l'esercizio delle strutture sanitarie pubbliche e private</i> )
		DECRETO DEL MINISTERO DELL'INTERNO 15 settembre 2005 ( <i>Approvazione della regola tecnica di prevenzione incendi per i vani degli impianti di sollevamento ubicati nelle attività soggette ai controlli di prevenzione incendi</i> )
		DECRETO LEGISLATIVO 9 aprile 2008, n. 81 ( <i>Attuazione dell'articolo 1 della legge 3 agosto 2007, n. 123, in materia di tutela della salute e della sicurezza nei luoghi di lavoro</i> )
		DECRETO DEL MINISTERO DELL'INTERNO 16 marzo 2012 ( <i>Piano straordinario biennale adottato ai sensi dell'articolo 15, commi 7 e 8, del decreto-legge 29 dicembre 2011, n. 216, convertito, con modificazioni, dalla legge 24 febbraio 2012, n. 14, concernente l'adeguamento alle disposizioni di prevenzione incendi delle strutture ricettive turistico-alberghiere con oltre venticinque posti letto, esistenti alla data di entrata in vigore del decreto del Ministro dell'interno 9 aprile 1994, che non abbiano completato l'adeguamento alle suddette disposizioni di prevenzione incendi</i> )
<b>D.7 Demolizione o rimozione dell'amianto</b>		
		DECRETO LEGISLATIVO 9 aprile 2008, n. 81 ( <i>Attuazione dell'articolo 1 della legge 3 agosto 2007, n. 123, in materia di tutela della salute e della sicurezza nei luoghi di lavoro</i> ), in particolare articolo 256
		DECRETO LEGISLATIVO 25 luglio 2006, n. 257 ( <i>Attuazione della direttiva 2003/18/CE relativa alla protezione dei lavoratori dai rischi derivanti dall'esposizione all'amianto durante il lavoro</i> )
		DECRETO MINISTERIALE 6 settembre 1994 ( <i>Normative e metodologie tecniche di applicazione dell'art. 6, comma 3, e dell'art. 12, comma 2, della legge 27 marzo 1992, n. 257, relativa alla cessazione dell'impiego dell'amianto</i> )
		LEGGE REGIONALE 14 ottobre 2008, n. 30 ( <i>Norme per la tutela della salute, il risanamento dell'ambiente, la bonifica e lo smaltimento dell'amianto</i> )
		DELIBERAZIONE DELLA GIUNTA REGIONALE 18 dicembre 2012, n. 40-5094 ( <i>Approvazione del Protocollo regionale per la gestione di esposti/segnalazioni relativi alla presenza di coperture in cemento - amianto negli edifici</i> )
		DELIBERAZIONE DELLA GIUNTA REGIONALE 18 dicembre 2013, n. 25-6899 ( <i>Approvazione delle indicazioni operative per la rimozione e la raccolta di modeste quantità di materiali contenenti amianto in matrice cementizia o resinoidi presenti in utenze civili da parte di privati cittadini</i> )

	<p>DELIBERAZIONE DELLA GIUNTA REGIONALE 29 dicembre 2016, n. 58-4532 (Definizione delle modalità di comunicazione della presenza di amianto ai sensi dell'art. 9 della L.R. 30/2008, in attuazione del Piano Regionale Amianto per gli anni 2016-2020 approvato con D.C.R. 1 marzo 2016, n. 124 – 7279)</p>
	<p><b>D.8 Contenimento del consumo energetico degli edifici e utilizzo fonti rinnovabili</b></p>
	<p>DECRETO LEGISLATIVO 19 agosto 2005, n. 192 (Attuazione della direttiva 2002/91/CE relativa al rendimento energetico nell'edilizia)</p>
	<p>DECRETO DEL MINISTERO DELLO SVILUPPO ECONOMICO 26 giugno 2009 (Linee guida nazionali per la certificazione energetica degli edifici)</p>
	<p>DECRETO DEL PRESIDENTE DELLA REPUBBLICA 26 agosto 1993, n. 412 (Regolamento recante norme per la progettazione, l'installazione, l'esercizio e la manutenzione degli impianti termici degli edifici ai fini del contenimento dei consumi di energia, in attuazione dell'art. 4, comma 4, della legge 9 gennaio 1991, n. 10)</p>
	<p>DECRETO DEL PRESIDENTE DELLA REPUBBLICA 16 aprile 2013, n. 74 (Regolamento recante definizione dei criteri generali in materia di esercizio, conduzione, controllo, manutenzione e ispezione degli impianti termici per la climatizzazione invernale ed estiva degli edifici e per la preparazione dell'acqua calda per usi igienici sanitari, a norma dell'articolo 4, comma 1, lettere a) e c), del decreto legislativo 19 agosto 2005, n. 192)</p>
	<p>DECRETO LEGISLATIVO 3 marzo 2011, n. 28 (Attuazione della direttiva 2009/28/CE sulla promozione dell'uso dell'energia da fonti rinnovabili, recante modifica e successiva abrogazione delle direttive 2001/77/CE e 2003/30/CE)</p>
	<p>DECRETO LEGISLATIVO 4 luglio 2014, n. 102 (Attuazione della direttiva 2012/27/UE sull'efficienza energetica, che modifica le direttive 2009/125/CE e 2010/30/UE e abroga le direttive 2004/8/CE e 2006/32/CE)</p>
	<p>DECRETO DEL MINISTERO DELLO SVILUPPO ECONOMICO 26 giugno 2015 (Applicazione delle metodologie di calcolo delle prestazioni energetiche e definizione delle prescrizioni e dei requisiti minimi degli edifici)</p>
	<p>DECRETO DEL MINISTERO DELLO SVILUPPO ECONOMICO 26 giugno 2015 (Schemi e modalità di riferimento per la compilazione della relazione tecnica di progetto ai fini dell'applicazione delle prescrizioni e dei requisiti minimi di prestazione energetica negli edifici)</p>
	<p>DECRETO DEL MINISTERO DELLO SVILUPPO ECONOMICO 26 giugno 2015 (Adeguamento del decreto del Ministro dello sviluppo economico, 26 giugno 2009 - Linee guida nazionali per la certificazione energetica degli edifici)</p>
	<p>DELIBERAZIONE DELLA GIUNTA REGIONALE 4 agosto 2009, n. 46-11968 (Aggiornamento del Piano regionale per il risanamento e la tutela della qualità dell'aria. Stralcio di piano per il riscaldamento ambientale e il condizionamento e disposizioni attuative in materia di rendimento energetico nell'edilizia ai sensi dell'articolo 21, comma 1, lettere a), b) e q) della legge regionale 28 maggio 2007, n. 13 "Disposizioni in materia di rendimento energetico nell'edilizia")</p>
	<p>DELIBERAZIONE DELLA GIUNTA REGIONALE 21 settembre 2015, n. 14-2119 (Disposizioni in materia di attestazione della prestazione energetica degli edifici in attuazione del d.lgs. 192/2005 e s.m.i., del d.p.r. 75/2013 e s.m.i., del d.m. 26 giugno 2015 "Adeguamento del decreto del Ministro dello sviluppo economico 26 giugno 2009. Linee guida nazionali per la certificazione energetica degli edifici" e degli articoli 39, comma 1, lettera g) e i) e 40 della l.r. 3/2015)</p>

IL SEGRETARIO COMUNALE  
Dott. Daniele Zala

	DELIBERAZIONE DELLA GIUNTA REGIONALE 2 novembre 2015, n. 24-2360 ( <i>Deliberazione della Giunta regionale 21 settembre 2015, n. 14-2119 recante disposizioni in materia di attestazione della prestazione energetica degli edifici in attuazione del d.lgs. 192/2005 e s.m.i., del d.p.r. 75/2013 e s.m.i. e del d.m. 26 giugno 2015. Rettifica errori materiali</i> )
	<b>D.9 Isolamento acustico (attivo e passivo) degli edifici</b>
	DECRETO DEL PRESIDENTE DEL CONSIGLIO DEI MINISTRI 1° marzo 1991 ( <i>Limiti massimi di esposizione al rumore negli ambienti abitativi e nell'ambiente esterno</i> )
	LEGGE 26 ottobre 1995, n. 447 ( <i>Legge quadro sull'inquinamento acustico</i> )
	DECRETO DEL PRESIDENTE DEL CONSIGLIO DEI MINISTRI 14 novembre 1997 ( <i>Determinazione dei valori limite delle sorgenti sonore</i> )
	DECRETO DEL PRESIDENTE DEL CONSIGLIO DEI MINISTRI 5 dicembre 1997 ( <i>Determinazione dei requisiti acustici passivi degli edifici</i> )
	DECRETO DEL PRESIDENTE DELLA REPUBBLICA 19 ottobre 2011, n. 227 ( <i>Regolamento per la semplificazione di adempimenti amministrativi in materia ambientale gravanti sulle imprese, a norma dell'articolo 49, comma 4-quater, del decreto-legge 31 maggio 2010, n. 78, convertito, con modificazioni, dalla legge 30 luglio 2010, n. 122.</i> ), in particolare articolo 4
	LEGGE REGIONALE 20 ottobre 2000, n. 52 ( <i>Disposizioni per la tutela dell'ambiente in materia di inquinamento acustico</i> ), in particolare articoli 10, 11 e 14
	DELIBERAZIONE DELLA GIUNTA REGIONALE 2 febbraio 2004, n. 9-11616 ( <i>Legge regionale 25 ottobre 2000, n. 52 - art. 3, comma 3, lettera c). Criteri per la redazione della documentazione di impatto acustico</i> )
	DELIBERAZIONE DELLA GIUNTA REGIONALE 14 febbraio 2005, n. 46-14762 ( <i>Legge regionale 25 ottobre 2000, n. 52 - art. 3, comma 3, lettera d). Criteri per la redazione della documentazione di clima acustico</i> )
	DELIBERAZIONE DELLA GIUNTA REGIONALE 27 giugno 2012, n. 24-4049 ( <i>Disposizioni per il rilascio da parte delle Amministrazioni comunali delle autorizzazioni in deroga ai valori limite per le attività temporanee, ai sensi dell'articolo 3, comma 3, lettera b) della l.r. 25 ottobre 2000, n. 52</i> )
	<b>D.10 Produzione di materiali da scavo</b>
	DECRETO-LEGGE 21 giugno 2013, n. 69 ( <i>Disposizioni urgenti per il rilancio dell'economia, convertito, con modificazioni dalla legge 9 agosto 2013, n. 98</i> ), in particolare articoli art. 41 e 41-bis
	DECRETO LEGISLATIVO 3 APRILE 2006 n. 152 ( <i>Norme in materia ambientale</i> ), in particolare articoli 184-bis, comma 2-bis, 185, comma 1, lettera c), 186 e 266, comma 7
	DECRETO DEL MINISTERO DELL'AMBIENTE E DELLA TUTELA DEL TERRITORIO E DEL MARE 10 agosto 2012, n. 161 ( <i>Regolamento recante la disciplina dell'utilizzazione delle terre e rocce da scavo</i> )
	LEGGE REGIONALE 17 novembre 2016, n. 23 ( <i>Disciplina delle attività estrattive: disposizioni in materia di cave</i> )
	<b>D.11 Tutela delle acque dall'inquinamento (scarichi idrici domestici)</b>
	DECRETO LEGISLATIVO 3 aprile 2006, n. 152 ( <i>Norme in materia ambientale</i> ), in particolare Parte terza, Sezione II ( <i>Tutela delle acque dall'inquinamento</i> )



	DELIBERA DEL COMITATO DEI MINISTRI PER LA TUTELA DELLE ACQUE DALL'INQUINAMENTO 4 febbraio 1977 ( <i>Criteria, metodologie e norme tecniche generali di cui all'art. 2, lettere b), d) ed e), della L. 10 maggio 1976, n. 319, recante norme per la tutela delle acque dall'inquinamento</i> )
	LEGGE REGIONALE 30 aprile 1996, n. 22 ( <i>Ricerca, uso e tutela delle acque sotterranee</i> )
	LEGGE REGIONALE 7 aprile 2003, n. 6 ( <i>Disposizioni in materia di autorizzazione agli scarichi delle acque reflue domestiche e modifiche alla legge regionale 30 aprile 1996, n. 22 "Ricerca, uso e tutela delle acque sotterranee"</i> )
	DECRETO DEL PRESIDENTE DELLA GIUNTA REGIONALE 29 luglio 2003, n. 10/R ( <i>Regolamento regionale recante: "Disciplina dei procedimenti di concessione di derivazione di acqua pubblica"</i> )
	DECRETO DEL PRESIDENTE DELLA GIUNTA REGIONALE 20 febbraio 2006, n. 1/R ( <i>Regolamento regionale recante: "Disciplina delle acque meteoriche di dilavamento e delle acque di lavaggio di aree esterne"</i> )
	DECRETO DEL PRESIDENTE DELLA GIUNTA REGIONALE 11 dicembre 2006, n. 15/R ( <i>Regolamento regionale recante: "Disciplina delle aree di salvaguardia delle acque destinate al consumo umano"</i> )
	DELIBERAZIONE DEL CONSIGLIO REGIONALE 13 marzo 2007, n. 117-10731 ( <i>Piano di Tutela delle Acque</i> )
<b>D.12 Prevenzione inquinamento luminoso e atmosferico</b>	
	LEGGE REGIONALE 7 aprile 2000, n. 43 ( <i>Disposizioni per la tutela dell'ambiente in materia di inquinamento atmosferico. Prima attuazione del Piano regionale per il risanamento e la tutela della qualità dell'aria</i> )
<b>E.</b>	<b>REQUISITI TECNICI E PRESCRIZIONI SPECIFICHE PER ALCUNI INSEDIAMENTI O IMPIANTI</b>
	<b>E.1 Strutture commerciali</b>
	LEGGE REGIONALE 12 novembre 1999, n. 28 ( <i>Disciplina, sviluppo ed incentivazione del commercio in Piemonte, in attuazione del decreto legislativo 31 marzo 1998, n. 114</i> )
	DELIBERAZIONE DEL CONSIGLIO REGIONALE 29 ottobre 1999, n. 563-13414 ( <i>Indirizzi generali e criteri di programmazione urbanistica per l'insediamento del commercio al dettaglio in sede fissa, in attuazione del decreto legislativo 31 marzo 1998, n. 114, come risultante dopo le ultime modifiche intervenute con la deliberazione del Consiglio regionale 20 novembre 2012, n. 191-43016</i> )
	<b>E.2 Strutture ricettive</b>
	LEGGE REGIONALE 14 luglio 1988, n. 34 ( <i>Modifiche ed integrazioni alle norme igienico-sanitarie delle strutture ricettive alberghiere ed extra alberghiere, L.R. 15 aprile 1985, n. 31</i> )
	LEGGE REGIONALE 31 agosto 1979, n. 54 ( <i>Disciplina dei complessi ricettivi all'aperto, in particolare Allegati A e B</i> )
	LEGGE REGIONALE 15 aprile 1985, n. 31 ( <i>Disciplina delle strutture ricettive extralberghiere</i> )



**IL SEGRETARIO COMUNALE**  
Dott. Daniele Zala

		LEGGE REGIONALE 18 febbraio 2010, n. 8 ( <i>Ordinamento dei rifugi alpini e delle altre strutture ricettive alpinistiche e modifiche di disposizioni regionali in materia di turismo</i> )
		REGOLAMENTO REGIONALE 11 marzo 2011, n. 1/R ( <i>Requisiti e modalità per l'attività di gestione delle strutture ricettive alpinistiche nonché requisiti tecnico-edilizi ed igienico-sanitari occorrenti al loro funzionamento 'Articolo 17 legge regionale 18 febbraio 2010, n. 8', in particolare Allegato A</i> )
		LEGGE REGIONALE 11 marzo 2015, n. 3 ( <i>Disposizioni regionali in materia di semplificazione</i> ), in particolare Capo II, artt. 4-21
		REGOLAMENTO REGIONALE 15 maggio 2017, n. 9/R ( <i>Caratteristiche e modalità di gestione delle aziende alberghiere nonché requisiti tecnico-edilizi ed igienico-sanitari occorrenti al loro funzionamento 'Articolo 8 della legge regionale 11 marzo 2015, n. 3', in particolare Allegato A</i> )
		LEGGE REGIONALE 3 agosto 2017, n. 13 ( <i>Disciplina delle strutture ricettive extralberghiere</i> )
<b>E.3 Strutture per l'agriturismo</b>		
		LEGGE 20 febbraio 2006, n. 96 ( <i>Disciplina dell'agriturismo</i> ), in particolare articolo 5
		LEGGE REGIONALE 23 febbraio 2015, n. 2 ( <i>Nuove disposizioni in materia di agriturismo</i> ), in particolare articoli 8 e 9
		DECRETO DEL PRESIDENTE DELLA GIUNTA REGIONALE 1 marzo 2016, n. 1/R ( <i>Regolamento regionale recante: Disposizioni regionali relative all'esercizio e alla funzionalità delle attività agrituristiche e dell'ospitalità rurale familiare in attuazione dell'articolo 14 della legge regionale 23 febbraio 2015, n. 2 "Nuove disposizioni in materia di agriturismo"</i> )
<b>E.4 Impianti di distribuzione del carburante</b>		
		LEGGE REGIONALE 31 maggio 2004, n. 14 ( <i>Norme di indirizzo programmatico regionale per la realizzazione e l'ammodernamento della rete distributiva dei carburanti</i> ), in particolare i provvedimenti attuativi dell'articolo 2
		DECRETO DEL PRESIDENTE DEL CONSIGLIO DEI MINISTRI 18 aprile 2016 ( <i>Approvazione dell'aggiornamento del Piano nazionale infrastrutturale per la ricarica dei veicoli alimentati ad energia elettrica approvato con D.P.C.M. 26 settembre 2014</i> )
<b>E.5 Sale cinematografiche</b>		
		LEGGE REGIONALE 28 dicembre 2005, n. 17 ( <i>Disciplina della diffusione dell'esercizio cinematografico del Piemonte</i> )
		DECRETO DEL PRESIDENTE DELLA GIUNTA REGIONALE 30 maggio 2006, n. 4/R ( <i>Regolamento regionale recante: "Attuazione dell'articolo 4 della legge regionale 28 dicembre 2005, n. 17) come modificato dal DECRETO DEL PRESIDENTE DELLA GIUNTA REGIONALE 13 ottobre 2014, n. 3/R (Regolamento regionale recante: "Modifiche al Regolamento regionale 30 maggio 2006, n. 4/R)</i> )



<b>E.6 Scuole e servizi educativi</b>	
	DECRETO DEL MINISTERO DEI LAVORI PUBBLICI 18 dicembre 1975 ( <i>Norme tecniche aggiornate relative all'edilizia scolastica, ivi compresi gli indici di funzionalità didattica, edilizia ed urbanistica, da osservarsi nella esecuzione di opere di edilizia scolastica</i> )
	CIRCOLARE DEL MINISTERO DEI LAVORI PUBBLICI 22 maggio 1967, n. 3150 ( <i>Criteri di valutazione e collaudo dei requisiti acustici negli edifici scolastici</i> )
<b>E.7 Associazioni di promozione sociale</b>	
<b>E.8 Locali per la produzione o la vendita di sostanze alimentari e bevande</b>	
	DECRETO LEGISLATIVO 6 novembre 2007, n. 193 ( <i>Attuazione della direttiva 2004/41/CE relativa ai controlli in materia di sicurezza alimentare e applicazione dei regolamenti comunitari nel medesimo settore</i> )
	DECRETO DEL PRESIDENTE DELLA REPUBBLICA 26 marzo 1980, n. 327 ( <i>Regolamento di esecuzione della legge 30 aprile 1962, n. 283, e successive modificazioni, in materia di disciplina igienica della produzione e della vendita delle sostanze alimentari e delle bevande</i> ), in particolare articoli 28 e 30
	REGOLAMENTO (CE) n. 852/2004 DEL PARLAMENTO EUROPEO E DEL CONSIGLIO del 29 aprile 2004 (sull'igiene dei prodotti alimentari), e successiva rettifica pubblicata sulla Gazzetta ufficiale dell'Unione europea 226/3 del 25 giugno 2004
	ATTO DELLA CONFERENZA PERMANENTE PER I RAPPORTI TRA LO STATO, LE REGIONI E LE PROVINCE AUTONOME DI TRENTO E BOLZANO 29 aprile 2010, n. 59 ( <i>Accordo, ai sensi dell'articolo 4 del decreto legislativo 28 agosto 1997, n. 281, tra il Governo, le Regioni e le Province autonome relativo a "Linee guida applicative del Regolamento n. 852/2004/CE del Parlamento europeo e del Consiglio sull'igiene dei prodotti alimentari"</i> )
<b>E.9 Impianti sportivi</b>	
	DECRETO DEL MINISTERO DELL'INTERNO 18 marzo 1996 ( <i>Norme di sicurezza per la costruzione e l'esercizio di impianti sportivi</i> ) come modificato e integrato dal decreto ministeriale 6 giugno 2005
	DELIBERAZIONE DEL CONSIGLIO NAZIONALE DEL CONI 25 giugno 2008, n. 1379 ( <i>Norme CONI per l'impiantistica sportiva</i> )
	DELIBERAZIONE DELLA CONFERENZA STATO REGIONI 16 GENNAIO 2003, n. 1605 ( <i>Accordo tra il Ministro della salute, le Regioni e le Province Autonome di Trento e di Bolzano relativo agli aspetti igienico-sanitari per la costruzione, la manutenzione e la vigilanza delle piscine a uso natatorio</i> )
<b>E.10 Strutture Termali</b>	
<b>E.11 Strutture Sanitarie</b>	
	DECRETO LEGISLATIVO 30 dicembre 1992, n. 502 ( <i>Riordino della disciplina in materia sanitaria, a norma dell'articolo 1 della legge 23 ottobre 1992, n. 421</i> ), in particolare articolo 8-bis (Autorizzazione, accreditamento e accordi contrattuali) e articolo 8-ter (Autorizzazioni alla realizzazione di strutture e all'esercizio di attività sanitarie e sociosanitarie)

  
**IL SEGRETARIO COMUNALE**  
Dott. Daniele Zala

	<p>DECRETO DEL PRESIDENTE DELLA REPUBBLICA 14 gennaio 1997  <i>(Approvazione dell'atto di indirizzo e coordinamento alle Regioni e alle Province autonome di Trento e di Bolzano, in materia di requisiti strutturali, tecnologici ed organizzativi minimi per l'esercizio delle attività sanitarie da parte delle strutture pubbliche e private)</i></p>
<b>E.12 Strutture veterinarie</b>	
<b>E.13 Terre Crude e Massi erratici</b>	
	<p>LEGGE REGIONALE 16 gennaio 2006, n. 2 <i>(Norme per la valorizzazione delle costruzioni in terra cruda)</i></p>
	<p>REGOLAMENTO REGIONALE 2 agosto 2006, n. 8/R <i>(Attuazione della legge regionale 16 gennaio 2006, n. 2 "Norme per la valorizzazione delle costruzioni in terra cruda")</i></p>
	<p>LEGGE REGIONALE 21 ottobre 2010, n. 23 <i>(Valorizzazione e conservazione dei massi erratici di alto pregio paesaggistico, naturalistico e storico)</i></p>
<b>E.14 Norme per la sicurezza dei lavori in copertura</b>	
	<p>LEGGE REGIONALE 14 luglio 2009, n. 20 <i>(Snellimento delle procedure in materia di edilizia e urbanistica), in particolare articolo 15</i></p>
	<p>DECRETO DEL PRESIDENTE DELLA GIUNTA REGIONALE 23 maggio 2016, n. 6/R <i>(Regolamento regionale recante: Norme in materia di sicurezza per l'esecuzione dei lavori in copertura "Articolo 15, legge regionale 14 luglio 2009 n. 20". Abrogazione del regolamento regionale 16 maggio 2016 n. 5/R)</i></p>



## PARTE SECONDA

### DISPOSIZIONI REGOLAMENTARI COMUNALI IN MATERIA EDILIZIA

#### TITOLO I DISPOSIZIONI ORGANIZZATIVE E PROCEDURALI

---

#### CAPO I SUE, SUAP E ORGANISMI CONSULTIVI

---

**Articolo 45** La composizione, i compiti e le modalità di funzionamento, dello Sportello unico per l'edilizia, della Commissione edilizia se prevista, comunque denominata, e di ogni altro organo, consultivo o di amministrazione attiva, costituito secondo la disciplina vigente, ivi compresa quella statutaria locale


##### 45.1 Sportello unico edilizia

1. Lo sportello unico edilizia (SUE) come normato dall'articolo 5 del D.P.R. n. 380/2001 (Testo unico dell'edilizia), tramite le sue strutture organizzative, in forma singola o associata, svolge attività di informazione, ricezione di comunicazioni, segnalazioni, istanze edilizie, e/o di adozione di ogni atto, comunque denominato, in materia edilizia, che non siano di competenza dello sportello unico per le attività produttive.
2. Attualmente lo sportello unico edilizia (SUE) del Comune di Valfenera è costituito dall'Ufficio tecnico comunale, quale soggetto competente per i diversi procedimenti, i rapporti e il coordinamento con le altre strutture organizzative interne e/o esterne quali enti/amministrazioni coinvolte nei procedimenti e comunque competenti in materia.
3. I procedimenti per il rilascio e la presentazione dei titoli abilitativi e le modalità di controllo degli stessi e la trasmissione delle comunicazioni in materia edilizia sono reperibili e aggiornati sul sito istituzionale del Comune di Valfenera ([www.comune.valfenera.at.it](http://www.comune.valfenera.at.it)). ~~Verrà data comunicazione sul medesimo sito dell'adesione di questo Comune al sito informatico per la gestione telematica delle pratiche edilizie del MUDE Piemonte.~~
4. Sul medesimo sito istituzionale del Comune verrà data notizia di ogni eventuale diversa organizzazione dello sportello unico edilizia (SUE).

##### ISTRUZIONI

---

*Lo sportello unico edilizia (SUE) come normato dall'articolo 5 del D.P.R. n. 380/2001 (Testo unico dell'edilizia), tramite le sue strutture organizzative, in forma singola o associata, svolge attività di informazione, ricezione di comunicazioni, segnalazioni, istanze edilizie, e/o di adozione di ogni atto, comunque denominato, in*



**IL SEGRETARIO COMUNALE**  
Dott. Daniele Zala

*materia edilizia, che non siano di competenza dello sportello unico per le attività produttive.*

*Il comune deve definire la propria organizzazione del SUE, i soggetti competenti per i diversi procedimenti, i rapporti e il coordinamento con le altre strutture organizzative interne e/o esterne quali enti/amministrazioni coinvolte nei procedimenti e comunque competenti in materia.*

*In particolare, al fine di mantenere un costante aggiornamento, qualora il comune sia dotato di sistema telematico di gestione delle pratiche edilizie, deve rimandare con apposito link al proprio portale.*

#### **45.2 Sportello unico attività produttive**

1. Lo sportello unico per le attività produttive (SUAP), come normato dal Decreto del Presidente della Repubblica 7 settembre 2010, n. 160 (Regolamento per la semplificazione e la disciplina sullo sportello unico per le attività produttive ai sensi dell'articolo 38, comma 3 del decreto-legge n. 112 del 2008 convertito con modificazioni dalla legge n. 133 del 2008), assicura al richiedente una risposta telematica unica e tempestiva in luogo degli altri uffici comunali e di tutte le amministrazioni pubbliche comunque coinvolte nel procedimento, ivi comprese quelle preposte alla tutela ambientale, paesaggistico-territoriale, del patrimonio storico-artistico o alla tutela della salute e della pubblica incolumità.
2. Il comune esercita la funzione inerente il SUAP, in forma singola o associata, o in convenzione con le camere di commercio.
3. Sul sito istituzionale del Comune di Valfenera ([www.comune.valfenera.at.it](http://www.comune.valfenera.at.it)) è presente il collegamento al portale del SUAP svolto in forma associata, e gestito in modo telematico

#### **ISTRUZIONI**

---

*Lo sportello unico per le attività produttive (SUAP ), come normato dal Decreto del Presidente della Repubblica 7 settembre 2010, n. 160 (Regolamento per la semplificazione e la disciplina sullo sportello unico per le attività produttive ai sensi dell'articolo 38, comma 3 del decreto-legge n. 112 del 2008 convertito con modificazioni dalla legge n. 133 del 2008), assicura al richiedente una risposta telematica unica e tempestiva in luogo degli altri uffici comunali e di tutte le amministrazioni pubbliche comunque coinvolte nel procedimento, ivi comprese quelle preposte alla tutela ambientale, paesaggistico-territoriale, del patrimonio storico-artistico o alla tutela della salute e della pubblica incolumità.*

*Il comune esercita la funzione inerente il SUAP, in forma singola o associata, o in convenzione con le camere di commercio. Ai fini della disciplina dell'attività edilizia il comune definisce organizzazione e funzioni del SUAP ai sensi dell'articolo 4 del D.P.R. n. 160/2010 e specifica le relazioni con lo SUE.*

*In particolare, al fine di mantenere un costante aggiornamento, qualora il comune sia dotato di sistema telematico di gestione del SUAP, deve rimandare con apposito collegamento al proprio portale.*

#### **45.3 Commissione edilizia**





1. La Commissione Edilizia è l'organo tecnico consultivo comunale nel settore urbanistico ed edilizio.
2. La Commissione è composta da 5 componenti.
3. I membri elettivi sono scelti dal Consiglio fra i cittadini di maggiore età, ammessi all'esercizio dei diritti politici, che abbiano competenza, provata dal possesso di adeguato titolo di studio, e dimostrabile esperienza nelle materie attinenti all'architettura, all'urbanistica, all'attività edilizia, all'ambiente, allo studio ed alla gestione dei suoli; un congruo numero di membri elettivi dovrà essere in possesso di diploma di laurea. Uno dei componenti della Commissione Edilizia deve essere un esperto scelto dal Consiglio comunale per la sua specifica competenza e provata esperienza in materia di valori ambientali e di tutela degli stessi.
4. Non possono far parte della Commissione contemporaneamente i fratelli, gli ascendenti, i discendenti, gli affini di primo grado, l'adottante e l'adottato; parimenti non possono far parte della Commissione i soggetti che per legge, in rappresentanza di altre Amministrazioni, Organi o Istituti, devono esprimere pareri obbligatori sulle stesse pratiche sottoposte alla Commissione. Non possono far parte della Commissione anche i membri del Consiglio comunale, fatto salvo il Sindaco o l'Assessore suo delegato che la presiede.
5. La Commissione resta in carica fino al rinnovo del Consiglio comunale che l'ha eletta: pertanto, al momento dell'insediamento del nuovo Consiglio comunale, la Commissione conserva le sue competenze e le sue facoltà per non più di quarantacinque giorni ed entro tale periodo deve essere ricostituita.
6. I componenti della Commissione possono rassegnare le proprie dimissioni in qualsiasi momento, dandone comunicazione scritta al Presidente: in tal caso, restano in carica fino a che il Consiglio comunale non li abbia sostituiti.
7. I componenti della Commissione decadono:
  - a) per incompatibilità, ove siano accertate situazioni contemplate al precedente comma 4;
  - b) per assenza ingiustificata a tre sedute consecutive.
8. La decadenza è dichiarata dal Consiglio comunale.
9. I componenti della Commissione decaduti o dimissionari devono essere sostituiti entro quarantacinque giorni dalla data di esecutività della deliberazione che dichiara la decadenza o da quella del ricevimento della lettera di dimissioni.
10. La Commissione esprime parere preventivo, obbligatorio (tranne nei casi in cui le leggi dispongono diversamente), non vincolante, per:
  - a) il rilascio di titoli abilitativi e loro varianti, il rilascio di concessioni cimiteriali per la realizzazione di tombe e monumenti funerari;
  - b) l'assunzione di provvedimenti di annullamento o revoca degli atti di assenso già rilasciati.
11. L'Autorità competente all'emanazione del provvedimento, qualora ritenga di doversi pronunciare in difformità dal parere di cui al precedente comma, ha l'obbligo di motivare il proprio dissenso.
12. Il Sindaco o l'Assessore delegato, la Giunta, il Consiglio comunale e il Responsabile del Servizio Tecnico -- ciascuno nell'ambito delle proprie competenze - hanno facoltà di richiedere pareri alla Commissione in materia di:
  - a) strumenti urbanistici, generali ed esecutivi, e loro varianti;
  - b) convenzioni;
  - c) programmi pluriennali di attuazione;
  - d) regolamenti edilizi e loro modifiche;



  
**SEGRETARIO COMUNALE**  
**Dott. Daniele Zala**

- e) modalità di applicazione del contributo di concessione.
13. La Commissione, su convocazione del Presidente, si riunisce ordinariamente e se dovuto una volta al mese e, straordinariamente, ogni volta che il Presidente lo ritenga necessario; le riunioni della Commissione non sono pubbliche e sono valide quando sia presente la maggioranza dei componenti
14. Il Sindaco designa il funzionario chiamato a svolgere le funzioni di segretario della Commissione, senza diritto di voto.
15. Assistono ai lavori della Commissione, senza diritto di voto, i tecnici comunali istruttori degli atti sottoposti all'esame della Commissione stessa.
16. I componenti della Commissione interessati alla trattazione di argomenti specifici devono astenersi dall'assistere all'esame, alla discussione ed al giudizio, allontanandosi dall'aula; dell'osservanza di tale prescrizione deve essere fatta menzione nel verbale di cui al successivo comma 21.
17. Vi è interesse all'argomento quando il componente della Commissione partecipi alla progettazione, anche parziale, dell'intervento; quando partecipi in qualsiasi modo alla richiesta di titolo abilitativo; quando sia proprietario o possessore od usufruttuario o comunque titolare, in via esclusiva o in comunione con altri, di un diritto sull'immobile, tale da fargli trarre concreto e specifico vantaggio dall'intervento sottoposto all'esame della Commissione; quando appalti la realizzazione dell'opera; quando sia parente od affine entro il quarto grado del richiedente o del progettista.
18. La Commissione esprime i propri pareri, a maggioranza dei presenti aventi diritto al voto, sulla base di adeguata istruttoria esperita dall'ufficio comunale competente; in caso di parità prevale il voto del Presidente.
19. La Commissione, con decisione assunta a maggioranza dei presenti aventi diritto al voto, ha facoltà di richiedere al Sindaco di poter sentire uno o più esperti in specifiche materie; ha altresì facoltà — con le stesse modalità decisionali — di convocare e sentire i richiedenti i titoli abilitativi, o i loro delegati, anche insieme ai progettisti, e di eseguire sopralluoghi collegiali.
20. La Commissione deve sempre motivare l'espressione del proprio parere, anche in relazione alle risultanze della relazione istruttoria.
21. Il Segretario della Commissione redige il verbale della seduta su registro o su schede preventivamente numerate e vidimate mediante il bollo del Comune e la firma del Segretario comunale.
22. Il verbale deve indicare il luogo e la data della riunione; il numero e i nominativi dei presenti; il riferimento all'istruttoria della pratica o all'argomento puntuale trattato; il parere espresso con la relativa motivazione o la richiesta di integrazione o supplementi istruttori; l'esito della votazione e, su richiesta dei membri, eventuali dichiarazioni di voto.
23. Il verbale è firmato dal Segretario estensore, dal Presidente della Commissione, dai membri componenti ed è allegato in copia agli atti relativi al titolo abilitativo.

#### ISTRUZIONI

---

- Il comune nell'istituire la commissione edilizia, quale organo tecnico consultivo, può modificare i contenuti del presente articolo in base alla propria organizzazione amministrativa e nel rispetto delle norme vigenti.
- La commissione edilizia, all'atto dell'insediamento, può enunciare in un documento i criteri che intende adottare per svolgere la propria funzione consultiva, in particolare per quanto concerne la valutazione dell'inserimento del progetto edilizio nel contesto ambientale ed il controllo preventivo dello "standard" di qualità delle costruzioni; pertanto,



il comune che decide di assumere tale modo di procedere deve integrare il contenuto del presente articolo.

#### **45.4 Commissione locale per il paesaggio**

1. La commissione locale per il paesaggio, come normata dall'articolo 148 del d.lgs. 42/2004, dalla l.r. 32/2008 e dalla D.G.R. n. 34-10229/2008 e s.m.i., è istituita dal comune o sue forme associative, con competenze tecnico scientifiche al fine di esprimere, per questo Comune, i pareri previsti dall'articolo 148, comma 3, del d.lgs. 42/2004, recante il codice dei beni culturali e del paesaggio. Alla commissione locale per il paesaggio, sono altresì attribuite le funzioni di cui all'articolo 7, comma 2, della l.r. 32/2008 e s.m.i.. Si rammentano altresì le attribuzioni previste dagli articoli 3 e 4 del D.P.G.R. n. 2/R/2017.

2. Sul sito istituzionale del Comune di Valfenera ([www.comune.valfenera.at.it](http://www.comune.valfenera.at.it)) è presente il collegamento al portale della Commissione Locale per il Paesaggio svolta in forma associata, ove sono specificate le informazioni procedurali delle pratiche.

#### **ISTRUZIONI**

---

*La commissione locale per il paesaggio, come normata dall'articolo 148 del d.lgs. 42/2004, dalla l.r. 32/2008 e dalla D.G.R. n. 34-10229/2008 e s.m.i., è istituita dal comune o sue forme associative, con competenze tecnico scientifiche al fine di esprimere i pareri previsti dall'articolo 148, comma 3, del d.lgs. 42/2004, recante il codice dei beni culturali e del paesaggio. Alla commissione locale per il paesaggio, sono altresì attribuite le funzioni di cui all'articolo 4, comma 1bis (per i comuni ricompresi nel sito "I Paesaggi vitivinicoli del Piemonte: Langhe – Roero e Monferrato" inserito nella lista del patrimonio mondiale dell'UNESCO e nelle relative aree di protezione) e all'articolo 7, comma 2, della l.r. 32/2008 e s.m.i.. Si rammentano altresì le attribuzioni previste dagli articoli 3 e 4 del D.P.G.R. n. 2/R/2017.*

*La commissione è composta da almeno tre componenti, in possesso di diploma di laurea, che devono rappresentare una pluralità di competenze attinenti alla tutela paesaggistica, alla storia dell'arte e dell'architettura, al restauro, al recupero ed al riuso dei beni architettonici e culturali, alla progettazione urbanistica ed ambientale, alla pianificazione territoriale, alle scienze agrarie o forestali ed alla gestione del patrimonio naturale. I componenti della commissione locale per il paesaggio durano in carica per un periodo non superiore a cinque anni ed il mandato è rinnovabile per una sola volta. I comuni o le loro forme associative stabiliscono altresì le modalità di funzionamento della commissione locale per il paesaggio.*

#### **45.5 Organo tecnico di VIA o di VAS (Valutazione impatto ambientale o Valutazione ambientale strategica)**

1. E' la struttura tecnica istituita ai sensi dell'articolo 7 della l.r. 40/1998 (cfr. d.lgs. 152/2006 e la D.G.R. 25-2977/2016).



**IL SEGRETARIO COMUNALE**  
**Dott. Daniele Zala**

2. Il comune esercita la funzione inerente l'organo tecnico, in forma singola o associata, o in convenzione, in casi eccezionali tale funzione può essere esercitata in avvalimento ai sensi dell'articolo 3 bis della l.r. 56/1977.

3. Si rimanda in merito al sito istituzionale del Comune di Valfenera ([www.comune.valfenera.at.it](http://www.comune.valfenera.at.it)).

#### ISTRUZIONI

---

*E' la struttura tecnica istituita ai sensi dell'articolo 7 della l.r. 40/1998 (cfr. d.lgs. 152/2006 e la D.G.R. 25-2977/2016).*

*Il comune esercita la funzione inerente l'organo tecnico, in forma singola o associata, o in convenzione, in casi eccezionali tale funzione può essere esercitata in avvalimento ai sensi dell'articolo 3bis della l.r. 56/77.*

#### **Articolo 46 Le modalità di gestione telematica delle pratiche edilizie, con specifiche degli elaborati progettuali anche ai fini dell'aggiornamento della cartografia comunale**

1. I procedimenti per il rilascio e la presentazione dei titoli abilitativi e le modalità di controllo degli stessi e la trasmissione delle comunicazioni in materia edilizia sono reperibili e aggiornati sul sito istituzionale del Comune di Valfenera ([www.comune.valfenera.at.it](http://www.comune.valfenera.at.it)). Verrà data comunicazione sul medesimo sito dell'adesione di questo Comune al sito informatico per la gestione telematica delle pratiche edilizie del MUDE Piemonte.

#### ISTRUZIONI

---

*Il comune nell'ambito della propria autonomia organizzativa disciplina con quale modalità viene garantita la trasmissione telematica delle pratiche edilizie. Per i comuni che si avvalgono del sistema telematico "MUDE Piemonte" è sufficiente il rimando al sito istituzionale.*

#### **Articolo 47 Le modalità di coordinamento con lo SUAP**

1. Sul sito istituzionale del Comune di Valfenera ([www.comune.valfenera.at.it](http://www.comune.valfenera.at.it)) è presente il collegamento al portale del SUAP svolto in forma associata, e gestito in modo telematico.


2. Sono di competenza del SUAP tutti i procedimenti relativi alle attività produttive, così come descritti nel portale del SUAP.

3. Il SUAP si rapporta con lo sportello unico edilizia (SUE) tramite i consueti canali di posta elettronica certificata.

#### ISTRUZIONI

---


*Il comune nell'ambito della propria autonomia organizzativa disciplina con quali procedure garantisca l'integrazione tra lo SUAP e lo SUE, e specifica quali siano i procedimenti di competenza dei relativi sportelli.*





*E' prevista la possibilità di rimandare ad apposito regolamento comunale che tratti la materia telematica e le modalità di coordinamento con lo SUAP in modo specifico (ove possibile in forma di allegato allo stesso regolamento edilizio).*

**IL SEGRETARIO COMUNALE**  
**Dott. Daniele Zala**



---

## CAPO II ALTRE PROCEDURE E ADEMPIMENTI EDILIZI

---

### Articolo 48 Autotutela e richiesta di riesame dei titoli abilitativi rilasciati o presentati

1. L'esercizio dei poteri di autotutela nei riguardi dei titoli edilizi è svolto nel rispetto delle modalità e delle garanzie previste al Capo IV bis della L. 241/1990 e all'art. 68 della L.R. 56/1977.

#### ISTRUZIONI

---

*Il comune nell'ambito della propria autonomia organizzativa disciplina le modalità di autotutela e riesame dei titoli ai sensi della l. n. 241/1990 e dell'articolo 68 della l.r. n. 56/1977.*

### Articolo 49 Certificato urbanistico (CU) o Certificato di destinazione urbanistica (CDU)\*

1. La richiesta del certificato urbanistico (CU) o del certificato di destinazione urbanistica (CDU), effettuata tramite il portale SUE del Comune di Valfenera ([www.comune.valfenera.at.it](http://www.comune.valfenera.at.it)), può essere formulata dal proprietario o dal titolare di altro diritto che conferisca la facoltà di svolgere attività edilizie; essa deve indicare le generalità del richiedente e riportare i dati catastali e di ubicazione per individuare l'immobile a cui il certificato si riferisce.

2. Il certificato è rilasciato dall'autorità comunale e specifica:

- a. le disposizioni vigenti e quelle eventualmente in salvaguardia alle quali è assoggettato l'immobile;
- b. l'area urbanistica in cui è compreso l'immobile e le destinazioni d'uso ammesse;
- c. i tipi e le modalità d'intervento consentiti;
- d. le prescrizioni urbanistiche ed edilizie da osservare;
- e. le eventuali prescrizioni concernenti obblighi amministrativi, in particolare per quanto concerne urbanizzazioni e dismissioni;
- f. i vincoli incidenti sull'immobile.


#### ISTRUZIONI

---

*- Il certificato urbanistico, previsto all'articolo 5 della l.r. 19/1999, ha la finalità di fornire al proprietario o a chi si trova in condizione di compiere attività edilizie le informazioni necessarie a valutare le condizioni urbanistico edilizie riguardanti l'area oggetto di intervento.*

*- Il certificato di destinazione urbanistica, previsto all'articolo 30 del d.p.r. 380/2001 (Lottizzazione abusiva), ha la finalità stipula di un atto pubblico di compravendita, divisione o donazione con oggetto un terreno non di pertinenza di un edificio o pertinenza superiore a 5.000 mq.*

*- I tempi per il rilascio del certificato urbanistico sono fissati in 60 giorni, mentre i tempi per il rilascio del certificato di destinazione urbanistica sono fissati in 30 giorni.*



## Articolo 50 Proroga e rinnovo dei titoli abilitativi

4. Le modalità di proroga dei termini di inizio e fine lavori dei titoli abilitativi sono definite dall'articolo 15, commi 2 e 2-bis del d.p.r. 380/2001.

5. La proroga deve essere concessa necessariamente qualora i lavori non possono essere iniziati o conclusi per iniziative dell'amministrazione o per fatti sopravvenuti estranei alla volontà del titolare del permesso, quali: mole dell'opera da realizzare, particolari caratteristiche tecnico-costruttive dell'opera, difficoltà tecnico-esecutive emerse successivamente all'inizio dei lavori, finanziamenti di opere pubbliche previsti per più esercizi finanziari.

6. In tutti gli altri casi la proroga è discrezionale, ossia deve essere valutata caso per caso dall'amministrazione comunale e concessa con provvedimento motivato.

7. La richiesta deve avvenire anteriormente alla scadenza dei termini di inizio e fine lavori.

8. Nei casi di richiesta di rinnovo di titolo abilitativo dovrà essere presentata istanza nella quale devono essere specificati, oltre alle generalità del richiedente, gli estremi del titolo abilitativo (numero e data, titolare, oggetto e ubicazione, nonché numero della relativa pratica edilizia) cui il rinnovo si riferisce ed in allegato la seguente documentazione in duplice copia:

- a) relazione tecnico-illustrativa relativa allo stato di avanzamento dei lavori con descrizione dettagliata delle opere ancora da eseguire;
- b) documentazione fotografica a colori d'insieme e di dettaglio, illustrativa dello stato di fatto, corredata da planimetria con l'indicazione dei punti di ripresa;
- c) elaborati grafici corrispondenti a quelli allegati al titolo di cui si chiede il rinnovo con evidenziate le opere già realizzate e quelle che restano da eseguire.

9. La richiesta di rinnovo del permesso di costruire consegue la verifica dell'attualità del contributo di costruzione dovuto alla data di presentazione dell'istanza, con possibilità di suo adeguamento.

### ISTRUZIONI

*Il comune nell'ambito della propria autonomia organizzativa disciplina la proroga e il rinnovo dei titoli abilitativi ai sensi del d.p.r. 380/2001, in particolare l'articolo 15 che disciplina l'efficacia temporale e la decadenza del permesso di costruire e indica i termini per l'inizio e l'ultimazione dei lavori:*

- Inizio lavori: entro 1 anno dal rilascio del titolo abilitativo;
- Fine lavori: entro 3 anni dall'inizio dei lavori.

*La proroga deve essere concessa necessariamente qualora i lavori non possono essere iniziati o conclusi per iniziative dell'amministrazione o per fatti sopravvenuti estranei alla volontà del titolare del permesso, quali: mole dell'opera da realizzare, particolari caratteristiche tecnico-costruttive dell'opera, difficoltà tecnico-esecutive emerse successivamente all'inizio dei lavori, finanziamenti di opere pubbliche previsti per più esercizi finanziari.*

*In tutti gli altri casi la proroga è discrezionale, ossia deve essere valutata caso per caso dall'amministrazione comunale e concessa con provvedimento motivato.*

**IL SEGRETARIO COMUNALE**  
Dott. Daniele Zala

*La richiesta deve avvenire anteriormente alla scadenza dei termini di inizio e fine lavori.*

#### **Articolo 51 Sospensione dell'uso e dichiarazione di inagibilità**

1. In caso di sopravvenuta carenza delle condizioni di agibilità di cui all'art. 24 del d.p.r. 380/2001 e/o in presenza di condizioni di pericolo per la pubblica e privata incolumità, quali accertate da personale tecnico comunale, il Sindaco può disporre con apposito provvedimento l'inagibilità del fabbricato o dei locali interessati fino all'avvenuta esecuzione dei lavori di ripristino e comunque di messa in sicurezza che dovranno essere eseguiti a cura dei proprietari con l'ausilio della direzione di un tecnico libero professionista di fiducia.

2. Il ripristino dell'agibilità è subordinato alla presentazione di una perizia, a firma del medesimo tecnico, che attesti il ripristino delle condizioni di sicurezza e di fruibilità dell'immobile interessato.

#### **ISTRUZIONI**

---

*Il comune nell'ambito della propria autonomia organizzativa disciplina le modalità di sospensione all'uso e la dichiarazione di inagibilità ai sensi dell'articolo 222 del regio decreto n. 1265/1934, dell'articolo 26 del d.p.r. 380/2001 e dell'articolo 9 bis della l.r. 56/1977.*

#### **Articolo 52 Contributo per oneri di urbanizzazione e costo di costruzione: criteri applicativi e rateizzazioni**

#### **ISTRUZIONI**

---

*Il comune nell'ambito della propria autonomia organizzativa può riportare le apposite tabelle, i criteri applicativi e le modalità di rateizzazioni, ovvero può rinviare ai contenuti di uno specifico allegato.*

*In ogni caso il contributo di costruzione deve essere definito in conformità a quanto previsto all'articolo 16 del d.p.r. 380/2001 e alle seguenti disposizioni:*

#### **Oneri di urbanizzazione:**

- *D.C.R. 26 Maggio 1977, n. 179/CR-4170 (Tabelle parametriche regionali ex artt.5 e 10 della legge 28 gennaio 1977, n. 10 da assumere nelle deliberazioni consiliari per la determinazione dei contributi relativi agli oneri di urbanizzazione)  
– con errata corrige della D.C.R. 179/CR-4170 pubblicata sul B.U.R. n. 31 del 2 agosto 1977 e Comunicato interpretativo dell'Assessore alla Pianificazione e Gestione Urbanistica del 18 luglio 1977, prot. n. 780;*
- *D.C.R. 3 novembre 1983, n. 560-9266 e D.C.R. 1 febbraio 2000, n. 615, di modifica e rettifica delle tabelle sopra riportate;*
- *L.R. 7 marzo 1989, n. 15 (Individuazione negli strumenti urbanistici generali di aree destinate ad attrezzature religiose - Utilizzo da parte dei Comuni del fondo derivante dagli oneri di urbanizzazione e contributi regionali per gli interventi relativi agli edifici di culto e pertinenze funzionali all'esercizio del culto stesso);*





- D.C.R. 29 febbraio 2016, n. 22-2974 (Determinazione del maggior valore generato da interventi su aree o immobili in variante urbanistica, in deroga o con cambio di destinazione d'uso. Integrazione della D.C.R. n. 179-4170 del 26 maggio 1977, ai sensi dell'art. 52 della legge regionale 5 dicembre 1977, n. 56 e s.m.i.).

**Costo di costruzione:**

- D.M. 10 maggio 1977, n. 801 (Determinazione del costo di costruzione di nuovi edifici);
- D.C.R. 1 dicembre 1977, n. 240/CR-8792 (Artt. 6 e 10 della L.R. 28 gennaio 1977, n. 10. Criteri per la determinazione delle aliquote relative al costo di costruzione);
- D.C.R. 28 luglio 1982, n. 320-16021 (art. 9 della legge 25 marzo 1982, n. 94. Adeguamento dell'aliquota relativa al costo di costruzione);
- D.C.R. 27 aprile 1988, n. 765-5767 (Adeguamento dell'aliquota relativa al costo di costruzione. Rettifica errore materiale);
- D.M. 20 giugno 1990 (Determinazione del costo di costruzione di nuovi edifici ai fini della determinazione del contributo di concessione edilizia);
- D.C.R. 21 giugno 1994, n.817-8294 (Modifiche ed integrazioni alla D.C.R. 27 luglio 1982 n. 320-6862. Adeguamento delle aliquote relative al costo di costruzione degli edifici residenziali);
- D.C.R. 10 dicembre 1996, n. 345-19066 (Modifiche ed integrazioni alla D.C.R. 27 luglio 1982 n. 320-6862. Adeguamento delle aliquote relative al costo di costruzione degli edifici residenziali).

**Articolo 53 Pareri preventivi**

1. Il proprietario dell'immobile o chi abbia titolo alla presentazione del titolo abilitativo ha facoltà di richiedere allo SUE una valutazione preliminare sull'ammissibilità dell'intervento, allegando una relazione predisposta da un professionista abilitato, contenente i principali parametri progettuali. La valutazione preventiva è effettuata mediante parere da rendere entro il termine massimo di quarantacinque giorni dalla presentazione della relativa istanza. I contenuti della valutazione preventiva sono vincolanti ai fini della presentazione del permesso di costruire a condizione che il progetto sia elaborato in conformità alle risultanze del parere.

**ISTRUZIONI**

*Il comune nell'ambito della propria autonomia organizzativa può indicare, per progetti particolarmente complessi, la modalità di espressione dei pareri preventivi o delle attività di consulenza preventiva di cui all' articolo 1 del decreto legislativo 25 novembre 2016, n. 222 (Individuazione di procedimenti oggetto di autorizzazione, segnalazione certificata di inizio di attività (SCIA), silenzio assenso e comunicazione e di definizione dei regimi amministrativi applicabili a determinate attività e procedimenti, ai sensi dell'articolo 5 della legge 7 agosto 2015, n. 124) o della legge 7 agosto 1990, n. 241 (Nuove norme sul procedimento amministrativo).*

**Articolo 54 Ordinanze, interventi urgenti e poteri eccezionali in materia edilizia**

**IL SEGRETARIO COMUNALE**  
**Dot. Daniele Zala**



1. Nei casi in cui ricorrano condizioni di pericolo per la stabilità delle costruzioni o si manifestino situazioni di emergenza con possibile compromissione per l'integrità dell'ambiente e rischio per l'incolumità delle persone, il proprietario degli immobili interessati procede mediante un "intervento urgente" alle operazioni necessarie per rimuovere la situazione di pericolo, sotto personale responsabilità sia per quanto attiene la valutazione dello stato di pericolo sia per l'effettiva consistenza delle operazioni medesime.
2. È comunque fatto obbligo al proprietario di dare immediata comunicazione dei lavori all'autorità comunale nonché agli eventuali organi di tutela, nel caso di edifici gravati da specifici vincoli, e di presentare nel minor tempo possibile, comunque non oltre 30 giorni, istanza per ottenere gli atti di assenso necessari nelle normali condizioni di intervento.
3. Ogni abuso in materia è sanzionato ai sensi del *Titolo IV*, fatto salvo l'eventuale accertamento di fatti e comportamenti penalmente rilevanti e perseguibili.

#### **Articolo 55    Modalità e strumenti per l'informazione e la trasparenza del procedimento edilizio**

1. L'amministrazione comunale, al fine di agevolare l'informatizzazione del procedimento edilizio e la trasparenza nei confronti di cittadini e imprese, si avvale dei seguenti strumenti:
  - a) moduli unici semplificati per la presentazione dei titoli edilizi abilitativi e della richiesta di permesso di costruire;
  - b) moduli all'uopo predisposti, corredati da note di indirizzo e guida, per agevolare le comunicazioni, aventi comunque rilevanza nel procedimento edilizio, per le quali non risulti predisposta una modulistica unica;
  - c) portale dedicato alla presentazione telematica ed alla digitalizzazione delle pratiche edilizie, in cui il tecnico progettista, dopo aver effettuato la registrazione ed essersi accreditato, può compilare ed inviare in tempo reale la pratica desiderata;
  - d) semplificazione delle procedure per l'acquisizione di pareri, nulla osta ed autorizzazioni preliminari al fine di ridurre i tempi atti a consentire l'attuazione degli interventi edilizi.


#### **ISTRUZIONI**

---

*Il comune nell'ambito della propria autonomia organizzativa può indicare modalità e strumenti per l'informazione e la trasparenza del procedimento edilizio e precisare quanto riportato nella l. 241/1990 e nel decreto legislativo 14 marzo 2013, n. 33 (Riordino della disciplina riguardante il diritto di accesso civico e gli obblighi di pubblicità, trasparenza e diffusione di informazioni da parte delle pubbliche amministrazioni).*

#### **Articolo 56    Coinvolgimento e partecipazione degli abitanti**

1. Lo Sportello Unico per l'Edilizia, al fine di consentire e favorire la partecipazione dei cittadini ai propri processi relativi ai servizi offerti e al loro possibile miglioramento, può realizzare rilevazioni del grado di soddisfazione dei propri utenti



rispetto ai servizi stessi, per ciò avvalendosi di apposito questionario da compilare in forma anonima.

2. Le informazioni desunte dalla totalità delle risposte alle varie questioni poste, tutte finalizzate alla conoscenza del punto di vista dell'utente, sia esso professionista o comune cittadino, nel riconoscimento del suo valore e della sua importanza, si prefigge lo scopo di modellare i servizi sui suoi bisogni e sulle sue attese, rafforzando la fiducia e la percezione che le prestazioni ricevute siano coerenti con i bisogni espressi e le risorse richieste.

#### ISTRUZIONI

---

*Il comune nell'ambito della propria autonomia organizzativa può indicare le proprie strutture interne con competenze per la gestione di processi comunicativi e partecipativi e definire le modalità di coinvolgimento e partecipazione degli abitanti per la cura, la gestione condivisa e la rigenerazione dei beni condivisi e per gli interventi che riguardano spazi aperti e attrezzature pubbliche o di uso pubblico.*

#### **Articolo 57 Concorsi di urbanistica e di architettura, ove possibili**

1. Nel caso in cui l'Amministrazione intenda indire un concorso pubblico di urbanistica, architettura e paesaggio, troveranno applicazione le norme contenute nel Capo IV, art. 152 e seguenti, del D. lgs. n.50/2016 e s.m.i. nel rispetto dei principi di trasparenza e partecipazione di cui all'art.22 del medesimo decreto.

#### ISTRUZIONI

---

*Il comune nell'ambito della propria autonomia organizzativa può indicare procedure per eventuali concorsi di urbanistica e di architettura per incentivare la qualità del progetto nei concorsi di idee o di progettazione, per finalità proprie degli aspetti paesaggistici, nei casi di interventi pubblici, può avvalersi della l.r. 14/2008 (Norme per la valorizzazione del paesaggio).*

**IL SEGRETARIO COMUNALE**  
**Dott. Daniele Zala**



## TITOLO II DISCIPLINA DELL'ESECUZIONE DEI LAVORI

---

### CAPO I NORME PROCEDIMENTALI SULL'ESECUZIONE DEI LAVORI

---

**Articolo 58** Comunicazioni di inizio e di differimento dei lavori, sostituzione e variazioni, anche relative ai soggetti responsabili per la fase di esecuzione dei lavori, quali l'impresa esecutrice e del direttore dei lavori, della sicurezza etc.

1. Le comunicazioni di inizio e di differimento dei lavori, sostituzione e variazioni, anche relative ai soggetti responsabili per la fase di esecuzione dei lavori sono precisate agli artt. 6-bis, 15, 22, 23 e 23bis del d.p.r. 380/2001; in particolare:

- a) nel caso di CILA e SCIA la comunicazione di inizio lavori coincide con la presentazione della comunicazione con contestuale adempimento di tutti gli obblighi di legge inerenti;
- b) nel caso di SCIA in alternativa al permesso di costruire la comunicazione di inizio lavori coincide con la presentazione della segnalazione certificata di inizio attività e dovrà essere presentata almeno 30 gg. prima dell'effettivo inizio dei lavori con contestuale adempimento di tutti gli obblighi di legge;
- c) nel caso di permesso di costruire i lavori devono avere inizio entro un anno dall'efficacia del titolo, fatte salve le diverse disposizioni legislative; la comunicazione di inizio lavori con tutti gli adempimenti connessi dovrà essere presentata entro tale termine;
- d) le comunicazioni di inizio, differimento dei lavori, sostituzione e variazioni per i diversi interventi edilizi ai sensi del d.p.r. 380/2001 dovranno essere conformi ai contenuti della modulistica unificata edilizia approvata dalla Regione Piemonte e reperibile sui siti informatici per la gestione telematica delle pratiche edilizie.

#### ISTRUZIONI

---

*Il comune nell'ambito della propria autonomia organizzativa può precisare quanto riportato nel d.p.r. 380/2001, in particolare agli articoli n. 6-bis, 15, 22, 23 e 23bis, e nella l. 241/1990.*

*Nel caso di CILA e SCIA la comunicazione di inizio lavori coincide con la presentazione della comunicazione con contestuale adempimento di tutti gli obblighi di legge inerenti.*

*Nel caso di SCIA in alternativa al permesso di costruire la comunicazione di inizio lavori coincide con la presentazione della segnalazione certificata di inizio attività e dovrà essere presentata almeno 30 gg. prima dell'effettivo inizio dei lavori con contestuale adempimento di tutti gli obblighi di legge.*

*Nel caso di permesso di costruire i lavori devono avere inizio entro un anno dall'efficacia del titolo, fatte salve le diverse disposizioni legislative; la comunicazione di inizio lavori con tutti gli adempimenti connessi dovrà essere presentata entro tale termine.*

*Le comunicazioni di inizio, differimento dei lavori, sostituzione e variazioni per i diversi interventi edilizi ai sensi del d.p.r. 380/2001 dovranno essere conformi ai*





*contenuti della modulistica unificata edilizia approvata dalla Regione Piemonte e reperibile sui siti informatici per la gestione telematica delle pratiche edilizie.*

#### **Articolo 59 Comunicazioni di fine lavori**

1. La comunicazione di fine lavori qualora prevista per i diversi interventi edilizi ai sensi del d.p.r. 380/2001 dovrà essere conforme ai contenuti della modulistica unificata edilizia approvata dalla Regione Piemonte e reperibile sui siti informatici per la gestione telematica delle pratiche edilizie.

#### **ISTRUZIONI**

---

*La comunicazione di fine lavori qualora prevista per i diversi interventi edilizi ai sensi del d.p.r. 380/2001 dovrà essere conforme ai contenuti della modulistica unificata edilizia approvata dalla Regione Piemonte e reperibile sui siti informatici per la gestione telematica delle pratiche edilizie.*

#### **Articolo 60 Occupazione di suolo pubblico**

1. Ove i lavori comportino la manomissione del suolo pubblico o interessino impianti pubblici, il costruttore è tenuto a richiedere all'ente interessato le prescrizioni del caso, intese ad evitare danni al suolo ed agli impianti predetti, nonché a garantire l'esercizio di questi ultimi, specificando ubicazione, durata e scopo dell'intervento;
2. Ove sia indispensabile occupare con il cantiere porzioni di suolo pubblico, *il soggetto interessato o il titolare del titolo abilitativo* o il costruttore devono preventivamente richiedere al comune, secondo il vigente regolamento comunale, la relativa *autorizzazione* con allegato un elaborato grafico recante l'indicazione planimetrica dell'area da includere nel cantiere;
3. *Il comune in caso di violazione delle disposizioni del presente articolo può ordinare la sospensione dei lavori.*

#### **Articolo 61 Comunicazioni di avvio delle opere relative alla bonifica, comprese quelle per amianto, ordigni bellici etc.**

1. Al verificarsi di un evento, anche conseguente ad attività edilizia, libera o soggetta a titolo edilizio, che si palesi potenzialmente in grado di contaminare il sito, il responsabile dell'inquinamento deve adottare e mettere in opera entro ventiquattro ore e a proprie spese, ogni necessaria misura di prevenzione e di messa in sicurezza, provvedendo a darne comunicazione ai sensi e per gli effetti dell'art. 304 del D. lgs. n.152/2006.
2. La procedura di cui al comma 1 si applica anche all'atto di individuazione di contaminazioni storiche che possano ancora comportare rischi di aggravamento della situazione di contaminazione già in essere. Successivamente, ove ne emergesse la necessità, il medesimo responsabile dovrà procedere con gli ulteriori adempimenti previsti dall'art. 242 comma 3 e seguenti, del sopra citato decreto.

**IL SEGRETARIO COMUNALE**  
*Dott. Daniele Zala*



3. Nel caso di presenza di elementi di amianto, sussiste l'obbligo per le imprese ed i proprietari di immobili di segnalarla all'ASL competente per territorio, ai sensi dell'art.12 della L. n. 257/1992, tramite la "Scheda di autonotifica per edifici ed impianti con presenza di amianto".
4. L'accertamento riguarda il materiale a vista, o facilmente accessibile, presente nei locali o negli spazi che si definiscono condominiali indipendentemente dal fatto che facciano parte o appartengano a servizi condominiali, e dunque riguarda anche tratti o componenti privati o individuali che siano comunque presenti in ambienti con accesso condominiale.
5. In caso di accertamento di presenza di amianto l'invio della scheda ha valore di notifica e consente di non incorrere nelle sanzioni previste dall'art.12, comma 5, della legge sopra richiamata.
6. La scheda deve sempre essere compilata per ogni edificio o impianto e inviata come lettera raccomandata, onde poterla considerare notificata a tutti gli effetti. Presso la AUSL competente potranno essere acquisite eventuali informazioni integrative e di maggiore esplicitazione sia per la corretta compilazione sia per l'acquisizione di eventuali specifiche.
7. Ai sensi e per gli effetti dell'art. 91, comma 2-bis, del D. lgs n.81/2008, la valutazione del rischio dovuto alla presenza di ordigni bellici inesplosi rinvenibili durante le attività di scavo nei cantieri è eseguita dal coordinatore per la progettazione, con riferimento alle linee guida predisposte dal Consiglio Nazionale degli Ingegneri con circolare n. 69 del 26 maggio 2017, finalizzata ad indirizzare gli approcci al riguardo dell'obbligo, sussistente dal 26 giugno 2016, di valutazione di tale rischio.
8. Nel caso in cui il coordinatore intenda procedere alla relativa bonifica, dovrà avvalersi di impresa specializzata in possesso dei requisiti di cui al decreto 11 maggio 2015, n. 82 (Regolamento per la definizione dei criteri per l'accertamento dell'idoneità delle imprese ai fini dell'iscrizione all'albo delle imprese specializzate in bonifiche da ordigni esplosivi residuati bellici, ai sensi dell'articolo 1, comma 2, della legge 1° ottobre 2012, n.177).

#### ISTRUZIONI

---

*Il comune nell'ambito della propria autonomia organizzativa può precisare quanto riportato nel d.lgs. 152/2006 al titolo V, nella l.r. 30/2008 e nelle D.G.R. 25-6899/2013 e D.G.R. 58-4532/2016.*



---

## CAPO II NORME TECNICHE SULL'ESECUZIONE DEI LAVORI

---

### Articolo 62 Principi generali dell'esecuzione dei lavori

1. Le opere edilizie devono essere eseguite in modo conforme *al progetto assentito o presentato e agli obblighi indicati nel titolo abilitativo o discendenti dalla normativa urbanistica-edilizia e altre normative aventi incidenza sull'attività edilizia vigente.*
2. Il direttore dei lavori, l'esecutore delle opere e gli altri eventuali soggetti che rivestono responsabilità operative devono adoperarsi, sotto la loro personale e solidale responsabilità, affinché opere ed interventi siano compiuti a regola d'arte e siano rispondenti alle prescrizioni delle leggi, dei regolamenti e delle direttive in vigore.
3. Per l'installazione e l'esercizio dei cantieri, devono essere rispettate le disposizioni del Codice della strada e del suo regolamento di attuazione e di esecuzione; le norme del presente regolamento si intendono integrate e, ove occorra, sostituite dalle disposizioni sopra indicate.
4. Nel cantiere debbono essere tenuti a disposizione *i titoli abilitativi* corredati degli elaborati progettuali nonché la comunicazione dell'inizio dei lavori.
5. I cantieri edili a lunga permanenza (oltre trenta giorni), debbono essere dotati di impianti di acqua potabile e di fognatura allacciati alle reti comunali; in caso di impossibilità dovuta a ragioni tecniche, si provvede con mezzi sostitutivi riconosciuti idonei dal responsabile del Servizio di Igiene Pubblica competente per territorio.
6. Le costruzioni provvisorie realizzate nei cantieri edili, destinate alla permanenza di persone, compresi i servizi igienici, debbono rispondere alle vigenti norme di legge.
7. E' fatto obbligo all'assuntore dei lavori di essere presente in cantiere o di assicurarvi l'intervento di persona idonea che lo rappresenti (responsabile di cantiere).
8. L'autorità comunale, in caso di violazione delle disposizioni del presente articolo, può ordinare la sospensione dei lavori.

#### ISTRUZIONI

---

- comma 2: *il comune nell'ambito della propria autonomia organizzativa può precisare quanto riportato nel d.lgs. 81/2008;*
- comma 3: i riferimenti normativi sono:
  - testi del "Nuovo codice della strada", decreto legislativo 30 aprile 1992, n. 285, ed il testo del suo regolamento di esecuzione e di attuazione, D.P.R. 16 dicembre 1992, n. 495;
  - le disposizioni in materia antinfortunistica e di igiene del lavoro vigenti e le relative procedure.


### Articolo 63 Punti fissi di linea e di livello



1. Prima di iniziare i lavori per interventi di nuova costruzione, l'avente titolo è tenuto a richiedere al comune, la ricognizione della linea di confine tra gli spazi pubblici e l'area privata interessata dall'intervento; l'istanza deve precisare il nominativo del direttore dei lavori;
2. Entro trenta giorni dal ricevimento *dell'istanza* di cui sopra, il personale dell'ufficio tecnico comunale - ovvero il personale messo a disposizione dall'avente titolo e dall'assuntore dei lavori sotto la direzione di un funzionario comunale - provvede:
  - a. ad assegnare sul terreno i capisaldi altimetrici e planimetrici cui deve essere riferita la posizione dell'opera da realizzare;
  - b. ad indicare i punti di immissione degli scarichi nella fognatura comunale ed i punti di presa dell'acquedotto e di tutti gli altri impianti relativi alle opere di urbanizzazione primaria;
3. Delle operazioni di cui al comma 2 deve essere redatto verbale, che viene sottoscritto dalle parti per presa d'atto: tutte le spese sono a carico del richiedente;
4. Decorso il termine di cui al comma 2 i lavori possono essere iniziati; in tal caso il direttore dei lavori redige autonomamente il verbale e ne invia copia al comune.

#### **Articolo 64 Conduzione del cantiere e recinzioni provvisorie**

1. L'installazione di baracche e/o strutture di cantiere, ossia l'impianto del cantiere necessario all'attuazione di titoli abilitativi, non è subordinato all'acquisizione di un autonomo titolo abilitativo. Le suddette strutture, di norma, devono essere poste nelle immediate adiacenze del sito oggetto dei relativi interventi edilizi e devono essere completamente rimosse non oltre 60 giorni dall'avvenuta ultimazione degli stessi. Non è consentito impiantare in cantiere "uffici" e manufatti eccedenti l'indispensabile supporto alla gestione del cantiere stesso.
2. I cantieri e le costruzioni provvisorie installate al loro interno devono essere allestiti nel rispetto della normativa in materia di tutela della salute e della sicurezza nei luoghi di lavoro (d. lgs. 81/2008).
3. Per quanto concerne i cantieri che interessano le carreggiate stradali, valgono le norme dettate all'art. 21 del dal "Nuovo Codice della Strada", Decreto Legislativo 30 aprile 1992, n. 285, e all'art. 40 del suo regolamento di esecuzione e di attuazione, D.P.R. 16 dicembre 1992, n. 495.
4. Quando la recinzione del cantiere comporti anche l'occupazione temporanea di suolo pubblico, il titolare deve preventivamente chiedere ed ottenere dall'Ufficio competente la relativa concessione, evidenziando nella richiesta l'eventuale interferenza con parcheggi, fermate autobus, passaggi pedonali accessibili e se necessario individuando idonei percorsi alternativi.
5. La recinzione deve essere rispondente ai requisiti di sicurezza, avere aspetto decoroso.
6. Salvo diverso obbligo normativo, le porte ricavate nella recinzione non devono aprirsi verso l'esterno. Fanno eccezione esclusivamente i cantieri temporanei (di durata non superiore a 30 giorni) su strade aperte al pubblico transito, per i quali, di volta in volta, l'Ufficio competente prescriverà il tipo di recinzione da adottarsi in relazione al caso di specie, fermo restando la necessità di segnalare come sopra angoli e sporgenze.





## ISTRUZIONI

---

- Per quanto concerne i cantieri che interessano le carreggiate stradali, valgono le norme dettate all'art. 21 del dal "Nuovo Codice della Strada", Decreto Legislativo 30 aprile 1992, n. 285, e all'art. 40 del suo regolamento di esecuzione e di attuazione, D.P.R. 16 dicembre 1992, n. 495.
- *Il comune nell'ambito della propria autonomia organizzativa può precisare quanto riportato nel d.lgs. 81/2008 ed inserire prescrizioni particolari per quanto concerne l'inserimento ambientale delle recinzioni dei cantieri.*

### **Articolo 65 Cartelli di cantiere**

1. Nei cantieri edili deve essere affisso, in vista del pubblico, un cartello chiaramente leggibile di dimensioni non inferiori a 0,70 m x 1,00 m, con l'indicazione:
  - a. del tipo dell'opera in corso di realizzazione;
  - b. degli estremi del *titolo abilitativo o della comunicazione di inizio dell'attività* e del nome del titolare *dello stesso*;
  - c. della denominazione dell'impresa assuntrice dei lavori;
  - d. dei nominativi del progettista, del direttore dei lavori e del responsabile del cantiere.
2. Tale cartello è esente dal pagamento della tassa sulle pubbliche affissioni.
3. Nei cantieri dove si eseguono lavori pubblici il riferimento normativo è la Circolare del Ministero LL.PP. 1 giugno 1990, n. 1729/UL.

## ISTRUZIONI

---

- Per quanto prescritto al comma 1, v. *articolo 27 del d.p.r. 380/2001.*
- Il cartello può riportare altre indicazioni oltre a quelle contenute nel comma 1: ad esempio, i nominativi dei progettisti degli impianti tecnologici *o dei professionisti incaricati per la redazione dell'APE ai sensi della D.G.R. 24-2360/2015.*
- *E' facoltà del comune nell'ambito della propria autonomia organizzativa precisare quanto riportato nel d.lgs. 81/2008, articoli 90 e 99.*
- *Nei cantieri dove si eseguono lavori pubblici il riferimento normativo è la Circolare del Ministero LL.PP. 1 giugno 1990, n. 1729/UL.*

### **Articolo 66 Criteri da osservare per scavi e demolizioni**

1. La stabilità degli scavi, verificata in sede progettuale secondo quanto richiesto dalla normativa vigente, deve essere assicurata con mezzi idonei a contenere la spinta del terreno circostante e a garantire la sicurezza degli edifici e degli impianti posti nelle vicinanze (D.M. 11 marzo 1988, punti D8 e G3).
2. Gli scavi non devono impedire od ostacolare l'ordinario uso degli spazi pubblici, ed in specie di quelli stradali; ove risulti peraltro necessaria l'occupazione di tali spazi, deve essere richiesta al riguardo *autorizzazione al comune.*

**IL SEGRETARIO COMUNALE**  
Dott. Daniele Zala



3. Nei cantieri ove si procede a demolizioni, restando salve le altre disposizioni del presente regolamento, si deve provvedere affinché i materiali di risulta vengano fatti scendere a mezzo di apposite trombe o di idonei recipienti atti ad evitare imbrattamenti e pericoli alle persone e alle cose; se del caso, si deve effettuare la preventiva bagnatura dei materiali medesimi allo scopo di evitare l'eccessivo sollevamento di polveri.
4. Per i cantieri ove si procede a demolizioni mediante magli od altri macchinari a braccio meccanico, è data facoltà al *comune* di disporre, oltre alla bagnatura, ulteriori accorgimenti allo scopo di evitare polverosità ed inquinamento acustico.
5. Il materiale di risulta dalle demolizioni e dagli scavi, ove non diversamente utilizzato, deve essere trasportato e smaltito in una discarica autorizzata a norma di legge, nel rispetto delle disposizioni vigenti; è fatto obbligo al titolare *del titolo abilitativo* di conservare la relativa documentazione (d.lgs. 152/2006 e il decreto del Presidente della Repubblica 13 giugno 2017, n. 120 (Regolamento recante la disciplina semplificata della gestione delle terre e rocce da scavo, ai sensi dell'articolo 8 del decreto-legge 12 settembre 2014, n. 133, convertito, con modificazioni, dalla legge 11 novembre 2014, n. 164).
6. La rimozione di parti *contenenti amianto* è soggetta alle procedure individuate dalla legge che disciplina la materia (*l. 257/1992, il D.M. 6 settembre 1994, gli artt. 14, 15 e 16 della l.r. 30/2008 e la d.g.r. 25-6899/2013*).
7. *Il comune in caso di violazione delle disposizioni del presente articolo può ordinare la sospensione dei lavori.*

#### ISTRUZIONI

---

- Il riferimento normativo di cui al comma 1 è il D.M. 11 marzo 1988, punti D8 e G3.
- I riferimenti normativi di cui al comma 5 sono il d.lgs. 152/2006 e il decreto del Presidente della Repubblica 13 giugno 2017, n. 120 (Regolamento recante la disciplina semplificata della gestione delle terre e rocce da scavo, ai sensi dell'articolo 8 del decreto-legge 12 settembre 2014, n. 133, convertito, con modificazioni, dalla legge 11 novembre 2014, n. 164).
- I riferimenti normativi di cui al comma 6 sono *la l. 257/1992, il D.M. 6 settembre 1994, gli artt. 14, 15 e 16 della l.r. 30/2008 e la d.g.r. 25-6899/2013*.
- *Il comune nell'ambito della propria autonomia organizzativa può precisare quanto riportato nel d.lgs. 81/2008, in particolare agli artt. 118 e seguenti.*

#### **Articolo 67 Misure di cantiere e eventuali tolleranze**

1. In relazione alle misure di cantiere e alle tolleranze ammesse, non si ha parziale difformità del titolo abilitativo in presenza di violazioni di altezza, distacchi, cubatura o superficie coperta che non eccedano per singola unità immobiliare il 2 per cento delle misure progettuali.
2. Per la determinazione delle variazioni essenziali al progetto approvato valgono i disposti della l.r. 19/1999, articolo 6

#### ISTRUZIONI

---

*Il comune nell'ambito della propria autonomia organizzativa può precisare quanto riportato nel d.p.r. 380/2001, articolo 34 comma 2-ter e nella l.r. 19/1999, articolo 6.*

**Articolo 68 Sicurezza e controllo nei cantieri misure per la prevenzione dei rischi nelle fasi di realizzazione dell'opera**

1. Per la sicurezza e controllo nei cantieri e per la prevenzione dei rischi nelle fasi di realizzazione dell'opera devono essere osservati i disposti del d. lgs. 81/2008.

ISTRUZIONI

---

*Il comune nell'ambito della propria autonomia organizzativa può precisare quanto riportato nel d.lgs. 81/2008.*

**Articolo 69 Ulteriori disposizioni per la salvaguardia dei ritrovamenti archeologici e per gli interventi di bonifica e di ritrovamenti di ordigni bellici**

1. I ritrovamenti di presumibile interesse archeologico, storico o artistico devono essere posti a disposizione degli enti competenti, mediante immediata comunicazione all'autorità comunale del reperimento; l'autorità comunale richiede l'intervento degli enti predetti, senza dilazione; i lavori, per la parte interessata dai ritrovamenti, devono essere sospesi in modo da lasciare intatte le cose ritrovate, fermo restando l'obbligo di osservare le prescrizioni delle leggi speciali vigenti in materia (d.lgs. 42/2004, Parte seconda, Titolo I, CAPO VI).

2. Nel caso di rinvenimento di resti umani, chi ne faccia la scoperta deve, ai sensi delle vigenti leggi, informare immediatamente l'autorità comunale, la quale ne dà subito comunicazione all'autorità giudiziaria e a quella di pubblica sicurezza e dispone i necessari accertamenti per il rilascio del nulla osta per la sepoltura (articolo 5 del d.p.r. 285/1990).

3. *Il comune in caso di violazione delle disposizioni del presente articolo può ordinare la sospensione dei lavori.*

ISTRUZIONI

---

- Il riferimento normativo di cui al comma 1 è il d.lgs. 42/2004, Parte seconda, Titolo I, CAPO VI.

- Il riferimento normativo di cui al comma 2 è l'articolo 5 del d.p.r. 285/1990.

- *La valutazione del rischio dovuto alla presenza di ordigni bellici inesplosi rinvenibili durante le attività di scavo nei cantieri è eseguita dal coordinatore per la progettazione. Quando si intende procedere alla bonifica preventiva del sito nel quale è collocato il cantiere, il committente provvede a incaricare un'impresa specializzata, in possesso dei requisiti di cui all'articolo 104, comma 4-bis del d.lgs. 81/2008. L'attività di bonifica preventiva è soggetta ad un parere vincolante dell'autorità militare competente per territorio in merito alle specifiche regole tecniche da osservare in considerazione della collocazione geografica e della tipologia dei terreni interessati, nonché mediante misure di sorveglianza dei competenti organismi del Ministero della difesa, del Ministero del lavoro e delle politiche sociali e del Ministero della salute.*

*Il riferimento normativo è il d.lgs. 81/2008, articoli n. 28, 91 c. 2 bis, 100 e 104 c. 4bis.*

**IL SEGRETARIO COMUNALE**  
**Dott. Daniele Zala**




## **Articolo 70 Ripristino del suolo pubblico e degli impianti pubblici a fine lavori**

1. Ultimati i lavori, il costruttore e il titolare del *titolo abilitativo* sono tenuti a garantire l'integrale ripristino, a regola d'arte, delle aree e degli impianti ed attrezzature pubbliche; la riconsegna, a ripristino effettuato, avviene in contraddittorio fra le parti, con la redazione di apposito verbale.
2. In caso di inottemperanza, il ripristino è eseguito dal Comune a spese del costruttore e, in solido con questi, del titolare del *titolo abilitativo*; tali spese dovranno essere rimborsate entro quindici giorni dalla richiesta; in difetto, salve restando eventuali disposizioni speciali di legge, esse sono rimosse coattivamente con la procedura di cui al R.D. 14 aprile 1910, n. 639.

## **Articolo 71 Ricostruzione di edifici crollati in tutto o in parte in seguito ad eventi accidentali**

1. *E' facoltà del comune consentire interventi di ricostruzione, anche qualora non previsti dal piano regolatore, purché nel rispetto delle normative di settore aventi incidenza sulla disciplina delle norme antisismiche, di sicurezza, igienico sanitarie, di tutela del rischio idrogeologico, nonché delle disposizioni contenute nel codice dei beni culturali e del paesaggio, di edifici accidentalmente crollati, in tutto o in parte, a causa di eventi naturali eccezionali o di fatti o atti accertati, dolosi o colposi, non imputabili al proprietario del bene o all'avente titolo.*
2. La ricostruzione può essere consentita con le preesistenti destinazioni d'uso, volumetrie, altezze, sagome, superfici coperte, confrontanze e distanze dai confini; è comunque facoltà dell'Amministrazione imporre che:
  - a. siano applicati particolari accorgimenti, sia a riguardo dei materiali impiegati sia per quanto concerne eventuali allineamenti, atti a conseguire un miglior inserimento ambientale ed un miglior assetto urbanistico;
  - b. siano applicate limitazioni, rispetto alla preesistente situazione, per quanto concerne tutti od alcuni parametri edilizi.
3. *L'intervento di ricostruzione, con o senza limitazioni, deve essere sempre ampiamente motivato per quanto attiene alle ragioni, che rendono opportuno agire, nel singolo caso, anche qualora l'intervento non sia consentito dallo strumento urbanistico vigente.*
4. La disposizione di cui al presente articolo non si applica ai crolli dolosamente causati dal proprietario o dall'avente titolo o comunque verificatisi, in corso d'opera, per imperizia o trascuratezza dello stesso o dell'assuntore dei lavori.





## TITOLO III DISPOSIZIONI PER LA QUALITA' URBANA, PRESCRIZIONI COSTRUTTIVE, FUNZIONALI

---

### CAPO I Disciplina dell'oggetto edilizio

---

#### Articolo 72 Caratteristiche costruttive e funzionali, degli edifici

1. Chiunque diriga ed esegua lavori di realizzazione di manufatti edilizi, di costruzione di nuovi fabbricati, di ristrutturazione, restauro e manutenzione di fabbricati esistenti, di installazione o modifica di impianti tecnologici a servizio dei fabbricati, di installazione o modifica di impianti destinati ad attività produttive all'interno dei fabbricati od in aree ad essi pertinenti, deve provvedere, sotto personale responsabilità, che le opere siano compiute a regola d'arte e rispondano alle norme di sicurezza e di igiene prescritte dalle leggi, dai regolamenti e dalle direttive in vigore.
2. Le norme di settore alle quali debbono confermarsi i requisiti tecnici e prestazionali degli interventi edilizi sono riferite alla sotto riportate esigenze di:
  - a) resistenza meccanica e stabilità;
  - b) sicurezza in caso di incendio
  - c) tutela dell'igiene, della salute e dell'ambiente;
  - d) sicurezza nell'impiego;
  - e) protezione contro il rumore;
  - f) risparmio energetico e ritenzione del calore;
  - g) facilità di accesso, fruibilità e disponibilità di spazi ed attrezzature.
3. Nel caso di edifici di nuova costruzione, pubblici e privati, o di ristrutturazione degli stessi conformemente all'art. 3, comma 2, lettera a) del D. Lgs. 19/08/2005 n. 192 e s.m.i., è obbligatoria l'installazione di impianti fotovoltaici per la produzione di energia elettrica. Circa l'edilizia abitativa, nei progetti presentati al Comune deve essere prevista l'installazione dei pannelli fotovoltaici per la produzione di energia elettrica per gli edifici di nuova costruzione, in modo tale da garantire una produzione energetica non inferiore a 0,2 kW per ciascuna unità abitativa. Di norma i pannelli fotovoltaici, come pure quelli solari termici, non dovranno prospettare verso vie e spazi pubblici.
4. Nell'allegato al Regolamento Edilizio dal titolo "Aggiornamento del Piano Regionale per il risanamento e la tutela della qualità dell'aria — Stralcio di Piano per il riscaldamento ambientale e il condizionamento" sono definite le prescrizioni e gli indirizzi per gli edifici da osservarsi in merito a detta materia.
5. Se per il soddisfacimento dei requisiti le vigenti norme impongono di procedere a deposito di atti, approvazione di progetti, collaudi, controlli finali o altro presso istituzioni pubbliche diverse dal Comune, il professionista incaricato ai fini della conformità ai suddetti requisiti deve comunicare all'Autorità comunale gli estremi dei relativi atti e la denominazione dell'ufficio pubblico competente.
6. Nel caso di approvazione condizionata, soggetta a prescrizione, il professionista incaricato ai fini della conformità al requisito deve produrre copia del documento rilasciato dal pubblico ufficio competente, riportante per esteso le condizioni imposte; il Comune, in sede di controllo, ha facoltà di richiedere copia completa della pratica presentata presso l'ufficio suddetto.

**IL SEGRETARIO COMUNALE**  
**Dott. Daniele Zala**



## ISTRUZIONI

---

*Il comune nell'ambito della propria autonomia organizzativa può fissare, nel rispetto delle leggi e dei regolamenti vigenti, livelli di prestazione per le singole proposizioni esigenziali, stabilendone le modalità di verifica. I contenuti del presente articolo qualora trattati dal regolamento di igiene comunale possono essere espressamente richiamati.*

### **Articolo 73** **Requisiti prestazionali degli edifici, riferiti alla compatibilità ambientale, all'efficienza energetica e al confort abitativo, finalizzati al contenimento dei consumi energetici e idrici, all'utilizzo di fonti rinnovabili e di materiali ecocompatibili, alla riduzione delle emissioni inquinanti o climaalteranti, alla riduzione dei rifiuti e del consumo di suolo**

1. Se il terreno da edificare è umido e/o soggetto alle infiltrazioni di acque sotterranee o superficiali, deve essere operato un sufficiente drenaggio e debbono essere adottati gli accorgimenti atti ad impedire che l'umidità si trasmetta dalle fondazioni alle murature e/o alle strutture sovrastanti.
2. In ogni caso devono essere adottate soluzioni costruttive tali da impedire la risalita dell'acqua per capillarità e le parti murarie dei locali sotterranei o seminterrati devono essere protette mediante la posa di manti impermeabili o la realizzazione di intercapedini.
3. I pavimenti non devono appoggiare direttamente sul terreno e l'edificio deve essere isolato dal suolo mediante vespaio di altezza non inferiore a 0,30 m, ventilato tramite condotti sfocianti in bocchette di aereazione.
4. Il pavimento del piano terreno non deve essere, di norma, situato ad una quota inferiore rispetto al piano dell'area esterna alla soglia di accesso.
5. Possono essere ammesse, su conforme parere del Responsabile del Servizio di Igiene Pubblica competente in materia ovvero su asseverazione del progettista, soluzioni tecniche diverse da quelle disciplinate nei commi 3 e 4 del presente articolo, atte a conseguire i medesimi risultati circa la protezione dall'umidità e dalle infiltrazioni di acqua, soprattutto nel caso di interventi sul patrimonio edilizio esistente.
6. Il solaio dei locali, abitabili e non, deve sempre essere posto ad un livello superiore a quello della falda freatica o a quello di massima piena del sistema fognario di scarico.

## ISTRUZIONI

---

*Il comune nell'ambito della propria autonomia organizzativa può rinviare per gli aspetti di compatibilità ambientale, efficienza energetica, contenimento dei consumi energetici a specifico allegato "energetico ambientale".*

### **Articolo 74** **Requisiti e parametri prestazionali integrativi degli edifici soggetti a flessibilità progettuale**

1. Valgono le vigenti disposizioni di legge in materia.



**Articolo 75** Incentivi (riduzione degli oneri di urbanizzazione, premi di edificabilità, deroghe ai parametri urbanistico-edilizi, fiscalità comunale) finalizzati all'innalzamento della sostenibilità energetico ambientale degli edifici, della qualità e della sicurezza edilizia, rispetto ai parametri cogenti

2. Valgono le vigenti disposizioni di legge in materia.

ISTRUZIONI

---

*- Il comune nell'ambito della propria autonomia organizzativa può specificare quanto riportato all'articolo 14 del d.p.r. 380/2001, all'articolo 5, commi 9-14 della legge 12 luglio 2011, n. 106 (Conversione in legge, con modificazioni, del decreto legge 13 maggio 2011, n. 70) e alla l.r. 20/2009.*

*- In particolare si richiamano le disposizioni in materia di rendimento energetico nell'edilizia di cui al d.lgs. 102/2014, articolo 14, e quelle previste all'articolo 12 del d.lgs. 28/2011, le quali prevedono specifiche deroghe dei parametri per gli edifici di nuova costruzione, che possono essere applicate anche per gli interventi di riqualificazione energetica degli edifici esistenti, compatibilmente con la salvaguardia di facciate, murature ed altri elementi costruttivi e decorativi di pregio storico ed artistico, nonché con la necessità estetica di garantire gli allineamenti o le conformazioni diverse, orizzontali, verticali e delle falde dei tetti che caratterizzano le cortine di edifici urbani e rurali di antica formazione.*

**Articolo 76** Prescrizioni costruttive per l'adozione di misure di prevenzione del rischio gas radon

1. Nella realizzazione di opere edilizie, al fine di contenere ogni possibile rischio da esse derivanti, dovrà essere posta particolare attenzione alle caratteristiche dei materiali utilizzati, prediligendo l'uso di quelli non sospetti e contenendo l'uso di quelli ritenuti a maggior rischio, quali argille contenenti alluminio, granito, tufo, porfido, basalto, pietre laviche, pozzolane o cementi di origine pozzolanica, gessi chimici, ceramiche o cementi prodotti con scorie di alto forno, nonché contenendo l'uso di legnami provenienti da aree a rischio.

2. In ogni caso devono essere osservati i disposti di cui all'articolo 11 della l.r. 5/2010.

ISTRUZIONI

---

*Il comune nell'ambito della propria autonomia organizzativa può precisare quanto riportato all'articolo 11 della l.r. 5/2010.*

**Articolo 77** Specificazioni sui requisiti e sulle dotazioni igienico sanitarie dei servizi e dei locali ad uso abitativo e commerciale

1. Ai fini del presente *articolo* è definita altezza interna di un locale *ad uso abitativo e commerciale* la distanza tra pavimento finito e soffitto finito, misurata in metri (m) sulla perpendicolare ad entrambe le superfici; nel caso di solai nervati, l'altezza interna è misurata "sottotrave".

IL SEGRETARIO COMUNALE  
Dott. Daniele Zala



2. La misura minima dell'altezza interna dei locali adibiti ad abitazione e dei vani accessori è fissata dalle vigenti leggi statali e, per quanto in esse specificamente disposto, dai regolamenti edilizi comunali.
3. Sono quindi consentite misure minime dell'altezza interna inferiori a quelle prescritte dalle leggi statali:
  - a. per le nuove costruzioni, nei casi di:
    1. ricostruzione di edificio di valore storico e/o artistico e/o ambientale, che deve necessariamente mantenere le caratteristiche originarie;
    2. inserimento di nuovo edificio a completamento di costruzioni di valore storico e/o artistico e/o ambientale, disposte a cortina, per cui è richiesto l'allineamento con gli orizzontamenti contigui e preesistenti;
    3. ampliamento di edificio di valore storico e/o artistico e/o ambientale, per cui è richiesto l'allineamento con gli orizzontamenti preesistenti;
  - b. per le costruzioni esistenti, nei casi di:
    1. interventi edilizi volti al recupero di costruzioni in cui è in atto una funzione abitativa;
    2. interventi edilizi volti al recupero di costruzioni in cui non è in atto una funzione abitativa, ma di valore storico e/o artistico e/o ambientale, per cui sia necessario il mantenimento delle caratteristiche originarie.
4. Ferme restando le prescrizioni di cui ai commi 2 e 3, nei locali di nuova costruzione destinati ad uso abitativo non è consentita, in alcun punto, una altezza tra pavimento e soffitto inferiore a 1,80 m.
5. La superficie netta del soppalco, anche se distribuita su più livelli, non può superare 2/3 della superficie netta del vano in cui esso è ricavato.
6. La realizzazione del soppalco è consentita nel rispetto dei requisiti di illuminazione e ventilazione prescritti dalle leggi vigenti e, in caso di destinazione ad uso lavorativo, anche di tutte le specifiche norme che regolano l'attività esercitata.
7. È comunque richiesto il rispetto delle seguenti prescrizioni:
  - a. la parte superiore del soppalco deve essere munita di balaustra di altezza non inferiore a 1,00 m;
  - b. l'altezza tra il pavimento finito del soppalco ed il punto più basso del soffitto finito deve risultare non inferiore a 2,00 m;
  - c. l'altezza tra il pavimento del locale e il punto più basso dell'intradosso della struttura del soppalco deve risultare non inferiore a 2,20 m.

#### ISTRUZIONI

---

- Le disposizioni citate al comma 2 sono quelle contenute nel D.M. 5 luglio 1975 e nell'articolo 43 della legge 5 agosto 1978, n. 457, in particolare, comma 2, lettera b) ed ultimo comma.
- Il comune può integrare le disposizioni contenute nel comma 3 con precisi rimandi agli atti ed elaborati dello strumento urbanistico generale, laddove siano in esso individuati edifici, complessi di edifici, comparti, aree o zone a cui fare riferimento per una più puntuale applicazione della normativa.

#### **Articolo 78 Dispositivi di aggancio orizzontali flessibili sui tetti (c.d. "linee vita")**

1. Per i dispositivi di ancoraggio sui tetti, ossia le c.d. "linee vita", atte ad evitare il rischio di cadute dall'alto, deve farsi riferimento all'articolo 15 della l.r. 20/2009 e al regolamento regionale 6/R/2016.





ISTRUZIONI

---

*I riferimenti normativi sono l'articolo 15 della l.r. 20/2009 e il regolamento regionale 6/R/2016.*

**Articolo 79** **Prescrizioni per le sale da gioco l'installazione di apparecchiature del gioco d'azzardo lecito e la raccolta della scommessa**

1. Per quanto riguarda le sale da gioco e l'installazione di apparecchiature del gioco d'azzardo deve farsi riferimento alla l.r. 2 maggio 2016, n. 9.

ISTRUZIONI

---

*Il comune nell'ambito della propria autonomia organizzativa può specificare quanto riportato nella legge regionale del 2 maggio 2016, 9 (Norme per la prevenzione e il contrasto alla diffusione del gioco d'azzardo patologico).*

**IL SEGRETARIO COMUNALE**  
**Dott. Daniele Zala**



---

## CAPO II   Disciplina degli spazi aperti, pubblici o di uso pubblico

---

### Articolo 80   Strade

### Articolo 81   Portici

1. I nuovi portici, destinati a pubblico passaggio devono avere dimensioni non inferiori a 4 m di larghezza e 4,50 m di altezza misurata all'intradosso del solaio di copertura; in caso di coperture a volta, il comune si riserva di fissare misure diverse.
2. Se lo spazio porticato si estende su strade pubbliche aperte al traffico veicolare, l'altezza della luce libera non deve essere inferiore a 4 m.
3. Nel caso in cui le aree porticate o a "pilotis" non siano soggette a servitù di uso pubblico, ne è ammessa la delimitazione con cancellate, grigliati od altri tamponamenti semiaperti.
4. Per le aree porticate o a "pilotis" aperte al pubblico passaggio il comune può prescrivere l'impiego di specifici materiali e coloriture per le pavimentazioni, le zoccolature, i rivestimenti, le tinteggiature.

#### ISTRUZIONI

---

- *Gli spazi pubblici nei quali è prescritta la formazione di portici o di "pilotis" sono individuati negli strumenti urbanistici generali ed esecutivi vigenti nel comune.*
- *il comune completa i commi 1 e 2 fissando le misure consentite e può introdurre specifiche prescrizioni per zone particolari del territorio.*
- *Il comune deve indicare, nel proprio regolamento di igiene, i parametri ai quali devono essere riferite le superfici aeroilluminanti dei locali porticati, prevedendo l'adozione di misure compensative dell'ombra proiettata dal portico sulla superficie finestrata.*


### Articolo 82   Piste ciclabili

1. Il comune favorisce la realizzazione di itinerari ciclabili.
2. In caso di nuova edificazione e di ristrutturazione edilizia ed urbanistica ed in tutti i luoghi previsti dall'articolo 7 della l.r. 33/1990 sono previsti parcheggi per le biciclette.
3. Per la realizzazione di piste ciclabili il comune dovrà attenersi alle prescrizioni ed alle indicazioni tecniche contenute nelle leggi 28 giugno 1991, n. 208 e 19 ottobre 1998, n. 366; nel D.M. 30 novembre 1999 n. 557, nella legge regionale 17 aprile 1990, n. 33; nella deliberazione della Giunta regionale 26 maggio 1997, n. 85-19500.

#### ISTRUZIONI

---

*Il comune che intende realizzare piste ciclabili si attiene alle prescrizioni ed alle indicazioni tecniche contenute nelle leggi 28 giugno 1991, n. 208 e 19 ottobre 1998,*



n. 366; nel D.M. 30 novembre 1999 n. 557, nella legge regionale 17 aprile 1990, n. 33; nella deliberazione della Giunta regionale 26 maggio 1997, n. 85-19500.

*Il comune può dettare nel regolamento edilizio anche specificazioni di materiali e finiture con i quali realizzare tracciati ed arredi delle piste.*

### **Articolo 83 Aree per parcheggio**

1. Per quanto riguarda gli standard relativi ai parcheggi pubblici e privati, valgono i disposti della legge 122/1989, dell'art. 21 della l.r. 56/1977<, per le aree commerciali il riferimento è la D.C.R. 191-43016/2012, artt. 15, 25 e 26.

#### **ISTRUZIONI**

---

*Il comune nell'ambito della propria autonomia può specificare quanto riportato nella l. 122/1989 e all'articolo 21 della nella l.r. 56/1977.*

*Il riferimento normativo per le aree commerciali è la D.C.R. 191-43016/2012, artt. 15, 25 e 26.*

### **Articolo 84 Piazze e aree pedonalizzate**

1. I criteri e le modalità tecniche di realizzazione di piazze e aree pedonalizzate sono definiti dagli articoli 7, 9, 10 e 11 del D. lgs. 30 aprile 1992, n.285 e s.m. (Nuovo codice della strada) e dal relativo regolamento.

#### **ISTRUZIONI**

---

*Il comune nell'ambito della propria autonomia organizzativa favorisce e promuove l'organizzazione di piazze, aree pedonalizzate e/o spazi aperti con attraversamento veicolare precluso o regolato, indicando limiti e delimitazioni, chiaramente identificabili, rispetto alle strade carrabili che possono eventualmente interferire o confluire.*

### **Articolo 85 Passaggi pedonali e marciapiedi**

1. Nel centro abitato, tutte le vie di nuova formazione e, per quanto possibile, quelle esistenti devono essere munite di marciapiede o comunque di passaggio pedonale pubblico, realizzati in conformità alle norme di legge sull'eliminazione delle barriere architettoniche.

2. L'esecuzione dei marciapiedi, sia a raso che rialzati, se effettuata dai proprietari delle unità immobiliari che li fronteggiano, deve essere realizzata con modalità, materiali, livellette ed allineamenti indicati di volta in volta dal comune.

3. I marciapiedi ed i passaggi pedonali di cui al primo comma, ancorché realizzati su area privata, sono gravati di servitù di pubblico passaggio.

4. I marciapiedi di nuova costruzione devono essere realizzati con larghezza minima di 1,50 m, dislivello non superiore a 0,15 m e pendenza massima non superiore all'8%.

**IL SEGRETARIO COMUNALE**  
*Dott. Daniele Zala*

5. Eventuali dislivelli per interruzioni localizzate, dovuti a raccordi con il livello stradale o ad intersezioni con passi carrabili, devono essere superati con rampe di pendenza non superiore al 12%.

6. Qualora, per situazioni ambientali o dipendenti dal traffico veicolare, possano risultare situazioni di pericolo, il *comune* dispone che i marciapiedi ed i passaggi pedonali siano protetti con barriere metalliche idonee allo scopo.

7. È consentita l'apposizione di messaggi pubblicitari sulle transenne parapetonali di cui al comma precedente, in conformità alle disposizioni del "Codice della Strada" e del suo regolamento di esecuzione e di attuazione.

#### ISTRUZIONI

---

- Il comune può prescrivere l'utilizzo di specifici tipi di materiali ed imporre specifiche modalità di esecuzione dei manufatti per zone particolari del proprio territorio.
- Il riferimento normativo di cui ai commi 1 e 4 è il testo del d.p.r. 503/1996.
- Il riferimento normativo di cui al comma 5 è il testo del d.m. 236/1989.
- I riferimenti normativi di cui al comma 7 sono il d.lgs. 285/1992 e il d.p.r. 495/1992.

#### **Articolo 86 Passi carrai e uscite per autorimesse**

1. L'accesso dei veicoli alle aree di pertinenza delle costruzioni è consentito tramite passi carrabili, la cui realizzazione deve essere autorizzata dall'ente proprietario delle strade o degli spazi da cui si accede, nel rispetto delle disposizioni dettate dal Codice della strada e dal suo regolamento di esecuzione e di attuazione.

2. Ove la costruzione fronteggi più spazi pubblici, l'accesso è consentito da quello a minor traffico.

3. L'accesso ad uno spazio privato tramite più passi carrabili può essere concesso quando sia giustificato da esigenze di viabilità interna ed esterna.

4. Nelle nuove costruzioni la larghezza del passo carrabile non deve essere inferiore a 3,5 m e superiore a 8 m, la distanza da un altro passo carrabile non deve essere inferiore a 0,75 m e la distanza dal confine con proprietà private non deve essere inferiore a 0,75 m.

5. Nelle nuove costruzioni, la distanza minima tra i cancelli di accesso agli spazi di pertinenza e la carreggiata o tra quest'ultima e le livellette inclinate delle rampe di collegamento a spazi interrati o comunque situati a livello inferiore a quello di accesso, deve essere non inferiore a 4,50 m.

6. L'uscita dai passi carrabili verso il suolo pubblico deve essere sempre realizzata adottando tutti gli accorgimenti funzionali ad una buona visibilità, eventualmente anche con l'ausilio di specchi o telecamere opportunamente disposti a cura dei proprietari delle costruzioni.

7. Gli accessi carrabili esistenti che non rispondono ai requisiti di cui ai commi 4 e 5 sono mantenuti nella situazione di fatto; nel caso di interventi di trasformazione dei fabbricati, che implicino il rifacimento dei prospetti e/o delle recinzioni nei quali si aprono i passi carrabili, possono essere richiesti adeguamenti, anche parziali, alle norme regolamentari, compatibilmente con la reale fattibilità e commisurando il sacrificio che ne deriva al vantaggio ricavato in termini di sicurezza per la circolazione.





8. Sono fatte salve le possibilità di deroga di cui al comma 4 dell'articolo 46 del d.p.r. 495/1992, così come modificato dall'articolo 36, punto c, del decreto del Presidente della Repubblica 16 settembre 1996, n. 610.

#### ISTRUZIONI

---

- Il comune deve fissare le misure di cui al comma 4 e può introdurre specifiche prescrizioni per zone particolari del territorio.
- I riferimenti normativi di cui al comma 1 sono il d.lgs. 285/1992 e il d.p.r. 495/1992.
- La carreggiata di cui al comma 5 è definita all'articolo 3 del d.lgs. 285/1992.

### **Articolo 87 Chioschi/dehor su suolo pubblico**

1. L'installazione di chioschi, edicole od altre strutture simili, anche a carattere provvisorio, è autorizzata dal comune, in conformità alle norme dettate dal Codice della strada e dal suo regolamento di esecuzione e di attuazione.
2. L'installazione di chioschi non deve essere fonte di molestia o di nocumento per l'ambiente circostante.
3. Il rilascio dei provvedimenti comunali autorizzativi alla installazione è subordinato alla presentazione di domanda corredata di estratti planimetrici dello strumento urbanistico e di disegni di progetto in scala non inferiore a 1:20.
4. Il rilascio dei provvedimenti autorizzativi per aree o edifici soggetti a specifici vincoli, è subordinato all'acquisizione del parere favorevole dell'organo di tutela del vincolo medesimo per la fattispecie richiesta.
5. I provvedimenti *autorizzativi* sono temporanei e rinnovabili; possono essere revocati in qualsiasi momento se lo richiedono ragioni di interesse pubblico.
6. Nel caso in cui sia concessa l'occupazione di suolo pubblico per l'installazione di chioschi o mezzi pubblicitari, valgono le disposizioni *per il pubblico decoro*.

#### ISTRUZIONI

---

- I riferimenti normativi sono il d.lgs. 285/1992 e il d.p.r. 495/1992.
- Il comune può, nel rispetto delle leggi vigenti, integrare l'articolo stabilendo oltre ai parametri dimensionali, anche i requisiti formali, le coloriture ed i materiali per le fattispecie in argomento; può altresì stabilire le limitazioni e gli specifici divieti alla installazione, anche per singole aree, nonché la necessità di disporre di una relazione.

### **Articolo 88 Decoro degli spazi pubblici e servitù pubbliche di passaggio sui fronti delle costruzioni e per chioschi/gazebo/dehors posizionati su suolo pubblico e privato**

1. Le strade, le piazze, i suoli pubblici o assoggettati ad uso pubblico, all'interno del centro abitato, devono essere provvisti di pavimentazione idonea allo scolo delle acque meteoriche e di mezzi per lo smaltimento delle stesse, sistemati nel sottosuolo.
2. E' vietata la formazione di nuovi frontespizi ciechi (se non preordinati alla successiva costruzione in aderenza) visibili da spazi pubblici o assoggettati all'uso



pubblico; in caso di preesistenza degli stessi sul confine di proprietà, il comune può imporre l'edificazione in aderenza, ove questa sia tra le soluzioni previste dalle N.T.A. dello S.U. vigente, ovvero ingiungere al proprietario del frontespizio di sistemarlo in modo conveniente.

3. Chiunque intenda occupare porzioni di suolo pubblico per attività temporanee, per eseguire lavori o per depositarvi materiali deve chiedere al Comune la specifica concessione, indicando l'uso, la superficie che intende occupare e le opere che intende eseguire; l'occupazione delle sedi stradali è comunque regolata dalle leggi vigenti.

4. Salve restando le disposizioni di carattere tributario, il rilascio della concessione può essere subordinato alla corresponsione di un canone per l'uso, da disciplinare con apposito regolamento ed al versamento di un deposito cauzionale per la rimessa in pristino del suolo.

5. La concessione contiene le prescrizioni da seguire per l'occupazione e indica il termine finale della medesima.

6. Scaduto il termine di cui al precedente comma, senza che ne sia stato disposto il rinnovo, il titolare della concessione ha l'obbligo di sgomberare il suolo occupato ripristinando le condizioni ambientali preesistenti.

7. In caso di inottemperanza, il ripristino è eseguito dall'Amministrazione a spese del concessionario; tali spese devono essere rimborsate entro quindici giorni dalla richiesta; in difetto, salve restando eventuali disposizioni speciali di legge, esse sono riscosse coattivamente con la procedura di cui al R.D. 14 aprile 1910, n. 639.

8. I passi carrabili sono consentiti, in conformità alle norme di legge e con l'osservanza degli obblighi fissati nel presente Capo all'articolo 86, sempreché non costituiscano pericolo per la circolazione.

9. Il comune ha facoltà di applicare o fare applicare e mantenere sui fronti delle costruzioni, previo avviso alla proprietà, apparecchi indicatori, tabelle e altri oggetti di pubblica utilità quali:

- a. targhe della toponomastica urbana e numeri civici;
- b. piastrelle e tabelle per indicazioni planimetriche ed altimetriche, di tracciamento, di idranti e simili;
- c. apparecchi e tabelle di segnalazione stradale;
- d. cartelli indicatori relativi al transito, alla viabilità, ai pubblici servizi;
- e. sostegni per gli impianti dei pubblici servizi con targhe ed apparecchi relativi;
- f. orologi ed avvisatori stradali di data, temperatura, condizioni del traffico, ecc.;
- g. lapidi commemorative;
- h. ogni altro apparecchio od impianto che si renda necessario a fini di pubblica utilità.

10. Gli indicatori e gli apparecchi di cui al comma precedente possono essere applicati sul fronte di costruzioni soggette a specifici vincoli, soltanto se non esistono ragionevoli alternative e, comunque, previo parere dell'organo di tutela.

11. La manutenzione degli oggetti, elencati al comma 9, nonché delle parti di facciata da essi direttamente interessate, è a carico degli enti o dei privati installatori.

12. L'installazione deve essere effettuata producendo il minor danno e disagio alla proprietà privata, compatibilmente con il soddisfacimento dell'esigenza pubblica per cui è effettuata.

13. I proprietari, i possessori e i detentori degli immobili hanno l'obbligo di non rimuovere gli oggetti di cui al comma 9, di non sottrarli alla pubblica vista, di ripristinarli a loro cura e spese, quando siano stati distrutti o danneggiati per fatti a loro imputabili.

14. Gli interventi edilizi sugli edifici ove sono installati gli oggetti di cui al comma 9, debbono essere effettuati garantendo le opere necessarie per il mantenimento del servizio pubblico; tali oggetti dovranno essere rimessi debitamente in posizione qualora, per l'esecuzione dei lavori, sia stato indispensabile rimuoverli.

#### ISTRUZIONI

---

- Il comune può adottare disposizioni diverse da quelle stabilite al comma 2, ove supportate da specifiche prescrizioni di strumenti urbanistici generali o esecutivi.

- Il riferimento normativo di cui al comma 3 è il d.lgs. 285/1992.

- Il comune può integrare il presente articolo con l'aggiunta di fattispecie particolari, la cui introduzione sia motivata da ragioni di pubblica utilità.

### Articolo 89 Recinzioni

1. I muri di recinzione, le recinzioni ad inferriate o a rete e i cancelli esposti in tutto in parte alla pubblica vista, debbono rispettare le norme generali di decoro dettate per le costruzioni di cui al successivo *Capo V articolo 105*.

2. Le recinzioni non devono ostacolare la visibilità o pregiudicare la sicurezza della circolazione; l'autorità comunale, in sede di rilascio degli atti di assenso edilizio, può dettare condizioni particolari per conseguire tali finalità e per il migliore inserimento ambientale.

3. Le recinzioni di nuova costruzione tra le proprietà o verso spazi pubblici possono essere realizzate:

- a. con muro pieno di altezza massima di 3 m;
- b. con muretto o cordolo di altezza massima di 1 m sovrastato da reti, cancellate o siepi per un'altezza massima complessiva di 3 m;
- c. con siepi mantenute ad una altezza massima di 2,50 m;
- d. con pali infissi al suolo e rete di protezione di altezza non superiore a 3 m;

4. Recinzioni e zoccolature di altezza diversa possono altresì essere ammesse per conseguire l'allineamento con quelle contigue, al fine di mantenere l'unità compositiva.

5. I materiali consentiti per la realizzazione dei muri, dei muretti e dei cordoli sono: muratura, pietrame o cemento armato (in quest'ultimo caso dovranno essere rivestiti con mattoni, pietre ovvero intonaco rustico); per le aree produttive è ammesso l'uso di cemento armato senza rivestimento, anche con elementi prefabbricati, per il centro e nuclei storici dovranno avere i mattoni a vista.

6. I materiali consentiti per la realizzazione delle cancellate sono: metallo, legno o cemento armato intonacato; per il centro e i nuclei storici è ammesso il solo metallo a lavorazione tipica; per la zona agricola, al di fuori dei centri aziendali, si ammettono recinzioni solo del tipo di cui alle lettere c) e d) del presente articolo.

7. Sopra i muri di sostegno è ammessa la realizzazione di recinzioni dei tipi b), c) e d) di cui al comma 3, con altezza calcolata dalla linea di spiccato dei muri medesimi.

8. I cancelli pedonali e carrabili inseriti nelle recinzioni devono presentare altezza non superiore a 3 m ed aprirsi all'interno della proprietà (verso l'interno delle costruzioni od anche verso l'esterno se convenientemente arretrati in modo da non interferire con le sedi dei marciapiedi o delle strade); i cancelli posti a chiusura dei



passi carrabili si conformano alle larghezze per essi stabilite nel *presente Capo all'articolo 86 comma 4*, e rispettano la disposizione di cui al medesimo *articolo 86 comma 5*.

9. Eventuali apparecchiature videocitofoniche e di apertura elettrica o telecomandata e motorizzata dei cancelli devono essere opportunamente protette ed inserite armonicamente nel contesto della struttura; per i cancelli a movimento motorizzato protetto da fotocellule devono essere adottati i dispositivi di segnalazione atti a garantire la sicurezza degli utenti.

10. La realizzazione di recinzioni al di fuori del centro abitato è soggetta alle disposizioni di legge che regolano l'ampiezza delle fasce di rispetto dei nastri stradali.

#### ISTRUZIONI

---

- Il comune completa il comma 3 modificandolo ed integrandolo, se del caso: il comune può quindi escludere alcune delle opzioni espresse alle lettere a), b), c), d) ed introdurne altre (v. lett. e).
- Il comune deve completare i commi 5, 6, 8 e può introdurre specifiche prescrizioni per zone particolari del territorio.
- I riferimenti normativi di cui al comma 10 sono il d.lgs. 285/1992 e il d.p.r. 495/1992.

### **Articolo 90 Numerazione civica**

1. Il comune assegna i numeri civici ed eventuali subalterni degli stessi che devono essere apposti, a spese dei proprietari dei fabbricati, in corrispondenza degli accessi da aree pubbliche o degli accessi con le stesse funzionalmente collegati e dalle stesse direttamente raggiungibili.

2. Il numero civico deve essere collocato a fianco dell'accesso - a destra e ad una altezza variabile da 1,50 m a 3,00 m - e deve essere mantenuto perfettamente visibile e leggibile a cura del possessore dell'immobile.

3. Le eventuali variazioni della numerazione civica, sono notificate al proprietario dell'immobile interessato e sono attuate a spese dello stesso.

4. È ammessa, a cura e spese della proprietà, l'apposizione di indicatori realizzati in altro materiale, con numeri in rilievo e/o provvisti di dispositivo di illuminazione notturna.

5. In caso di demolizione di un fabbricato senza ricostruzioni o di eliminazione di porte esterne di accesso, il proprietario deve riconsegnare al comune i numeri civici, affinché siano soppressi.

#### ISTRUZIONI

---

- Il comune fissa i tempi entro cui assegnare i nuovi numeri civici e provvedere alla denominazione delle nuove strade.
- Completare il comma 2 con la misura richiesta: si consiglia un minimo di 1,50 m.
- A completamento e specificazione di quanto prescritto al comma 4, il comune può fissare i tipi dei materiali ammessi, nonché le caratteristiche cromatiche e dimensionali.





---

## CAPO III TUTELA DEGLI SPAZI VERDI E DELL'AMBIENTE

---

### Articolo 91 Aree Verdi

1. La conservazione, la valorizzazione e la diffusione della vegetazione in genere, sia sulla proprietà pubblica sia su quella privata, sono riconosciute quali fattori di qualificazione ambientale.
2. La vegetazione può oltrepassare il limite fra la proprietà ed il sedime stradale solo quando l'aggetto dei rami sia a quota superiore a 4,00 m rispetto al medesimo.
3. È fatto obbligo ai proprietari di alberi, o di altra vegetazione adiacente alla via pubblica, di effettuare i tagli necessari affinché non sia intralciata la viabilità veicolare e pedonale, o compromessa la leggibilità della segnaletica, la visione di eventuali specchi riflettenti e la visibilità della carreggiata.
4. Qualora, per qualsiasi causa, cadano sul piano stradale alberi, arbusti o ramaglie afferenti a terreni privati il proprietario di essi è tenuto a rimuoverli nel più breve tempo possibile a sue spese, ferma restando la responsabilità degli eventuali danni arrecati.
5. Il *comune*, può imporre, con ordinanza, il taglio di alberi e arbusti che costituiscano potenziali situazioni di pericolo per l'integrità delle reti impiantistiche o che rappresentino insuperabile ostacolo per la loro realizzazione.
6. Lo sviluppo degli spazi verdi urbani è disciplinato dalla legge 14 gennaio 2013, n. 10 (Norme per lo sviluppo degli spazi verdi urbani).
7. Almeno il 30% della superficie scoperta di ogni lotto deve essere sistemata a verde.

#### ISTRUZIONI

---


- Il comune può prescrivere la quantità di aree verdi richiesta in rapporto alla superficie scoperta del lotto.
- *Il comune nell'ambito della propria autonomia organizzativa può specificare quanto riportato nella legge 14 gennaio 2013, n. 10 (Norme per lo sviluppo degli spazi verdi urbani).*

### Articolo 92 Parchi urbani

1. I parchi pubblici urbani ed i giardini pubblici di interesse storico e documentale sono curati dal Comune/Enti/Aziende preposte per assicurarne la conservazione e la fruizione pubblica in condizioni di decoro, sicurezza e valorizzazione.

### Articolo 93 Orti urbani

2. Il Comune può mettere a disposizione aree di proprietà pubblica non necessarie ad altri fini per consentirne l'utilizzo, a soggetti che ne facciano richiesta, per lo svolgimento di attività agricole per autoconsumo. In tale caso con deliberazione



della Giunta comunale sono stabiliti i requisiti per l'accesso e le modalità di fruizione.

3. Ulteriori disposizioni in materia sono inserite nel presente Regolamento mediante aggiornamenti e modifiche successive.

#### **Articolo 94 Parchi e percorsi in territorio rurale**

1. I sentieri pubblici e di uso pubblico presenti nel territorio comunale non possono essere chiusi con recinzioni o sbarramenti e sono mantenuti in condizioni di percorribilità pedonale.

#### **Articolo 95 Sentieri e rifugi alpini**

1. Il comune cura il recupero e la valorizzazione del patrimonio escursionistico secondo quanto riportato nella legge regionale 18 febbraio 2010, n. 8 (Ordinamento dei rifugi alpini e delle altre strutture ricettive alpinistiche e modifiche di disposizioni regionali in materia di turismo), nella legge regionale del 18 febbraio 2010, 12 (Recupero e valorizzazione del patrimonio escursionistico del Piemonte) e nel decreto del Presidente della Giunta regionale 16 novembre 2012, n. 9/R (Regolamento regionale recante: Regolamento di attuazione della legge regionale 18 febbraio 2010, n. 12 "Recupero e valorizzazione del patrimonio escursionistico del Piemonte").

#### **ISTRUZIONI**

---

*Il comune nell'ambito della propria autonomia organizzativa può specificare quanto riportato nella legge regionale 18 febbraio 2010, n. 8 (Ordinamento dei rifugi alpini e delle altre strutture ricettive alpinistiche e modifiche di disposizioni regionali in materia di turismo), nella legge regionale del 18 febbraio 2010, 12 (Recupero e valorizzazione del patrimonio escursionistico del Piemonte) e nel decreto del Presidente della Giunta regionale 16 novembre 2012, n. 9/R (Regolamento regionale recante: Regolamento di attuazione della legge regionale 18 febbraio 2010, n. 12 "Recupero e valorizzazione del patrimonio escursionistico del Piemonte").*

#### **Articolo 96 Tutela del suolo e del sottosuolo**

1. La tutela del suolo e del sottosuolo è perseguita dalle modalità di esecuzione degli interventi edilizi quali individuate, per tutto il territorio comunale, dalle norme geologiche di attuazione dello strumento/piano urbanistico comunale.

2. Nei progetti e nell'esecuzione delle opere che in qualsiasi modo modifichino il suolo deve essere prevista la corretta canalizzazione e il recapito più opportuno delle acque meteoriche tale da non alterare il reticolo idraulico di deflusso superficiale delle acque nelle aree scoperte adiacenti, secondo le vigenti disposizioni sulla permeabilità dei suoli.

3. Il ricondizionamento e la chiusura dei pozzi non conformi all'articolo 2, comma 6 della l.r. 22/1996 sono disciplinati dalle "Linee guida per la chiusura e il ricondizionamento dei pozzi" ai sensi del regolamento regionale 29 luglio 2003, n.

10/R - Allegato E (Adempimento connessi alla cessazione del prelievo), approvate con D.D. n. 539 del 3 dicembre 2015.

4. L'installazione delle sonde geotermiche è disciplinata dalle "Linee guida regionali per l'installazione e la gestione delle sonde geotermiche", approvate con D.D. n. 66 del 3 marzo 2016.

#### ISTRUZIONI

---

*Il comune nell'ambito della propria autonomia organizzativa può stabilire soglie di permeabilità minima, in carenza di disposizioni sovraordinate, per i diversi materiali in uso, per i quali, pur avendo una copertura permanente, gli stessi permettono alle acque meteoriche di raggiungere la falda e di considerare comunque permeabile l'area di intervento.*

*Si precisa che i comuni il cui territorio rientra, anche solo in parte, negli ambiti di ricarica degli acquiferi profondi, recepiscono in questo articolo le disposizioni previste all'articolo 24 del Piano di tutela delle acque (Pta) approvato con D.C.R. del 13 marzo 2007, n. 117-10731.*

*Il comune nell'ambito della propria autonomia organizzativa disciplina il ricondizionamento e la chiusura dei pozzi non conformi all'articolo 2, comma 6 della l.r. 22/1996, secondo quanto specificato con le "Linee guida per la chiusura e il ricondizionamento dei pozzi" ai sensi del regolamento regionale 29 luglio 2003, n. 10/R - Allegato E (Adempimento connessi alla cessazione del prelievo), approvate con D.D. n. 539 del 3 dicembre 2015.*

*Il comune disciplina, altresì, l'installazione delle sonde geotermiche secondo quanto specificato con le "Linee guida regionali per l'installazione e la gestione delle sonde geotermiche", approvate con D.D. n. 66 del 3 marzo 2016.*



---

## CAPO IV INFRASTRUTTURE E RETI TECNOLOGICHE

---

### Articolo 97 Approvvigionamento idrico

1. È fatto obbligo per ogni edificio a destinazione residenziale, o ad essa assimilabile, o comunque produttivo, di dotarsi di regolare approvvigionamento idrico per fini potabili e igienico sanitari.
2. Al fine della sussistenza delle condizioni di agibilità l'insufficienza di dotazione di acqua potabile è causa di inagibilità. In tal senso, la richiesta del certificato di agibilità dovrà risultare integrata da dichiarazione attestante che l'edificio è approvvigionato di acqua potabile nella quantità necessaria alla sua destinazione, in relazione al numero degli utenti insediabili.
3. I contatori della rete idrica, negli edifici di nuova costruzione con più alloggi, devono possibilmente essere riuniti in locale facilmente accessibile da parte degli addetti al servizio.
4. Per l'approvvigionamento idrico vale la seguente normativa di riferimento:
  - d.lgs. 152/2006, in particolare articolo 94;
  - legge regionale 30 aprile 1996, n. 22 (Ricerca, uso e tutela delle acque sotterranee);
  - regolamento regionale 29 luglio 2003, n. 10/R (Disciplina dei procedimenti di concessione di derivazione di acqua pubblica);
  - regolamento regionale 11 dicembre 2006, n. 15/R (Disciplina delle aree di - salvaguardia delle acque destinate al consumo umano);
  - Piano di tutela delle acque (D.C.R. 117-10731/2007).

#### ISTRUZIONI

---

*La normativa di riferimento è la seguente:*

- *d.lgs. 152/2006, in particolare articolo 94;*
- *legge regionale 30 aprile 1996, n. 22 (Ricerca, uso e tutela delle acque sotterranee);*
- *regolamento regionale 29 luglio 2003, n. 10/R (Disciplina dei procedimenti di concessione di derivazione di acqua pubblica);*
- *regolamento regionale 11 dicembre 2006, n. 15/R (Disciplina delle aree di - salvaguardia delle acque destinate al consumo umano);*
- *Piano di tutela delle acque (D.C.R. 117-10731/2007).*

### Articolo 98 Depurazione e smaltimento delle acque

1. Le acque reflue domestiche o ad esse assimilate debbono essere convogliate alla fognatura comunale o laddove non sia esistente scaricate nel rispetto del D. lgs. n.152/2006 e s.m. e i.
2. Le condutture di scarico devono essere isolate dai muri per essere facilmente ispezionabili e riparabili e devono essere costruite con materiali impermeabili di diametro adeguato. I pezzi o segmenti delle condutture di caduta devono essere ermeticamente connessi tra loro in modo da evitare infiltrazioni ed esalazioni. Le



condutture di scarico saranno dotate di ventilazione primaria e secondaria di regola verticali e prolungate sopra al tetto, così da non arrecare danno alcuno o molestia al vicinato, e dovranno essere dotate di sifone al piede. Non potranno mai attraversare allo scoperto locali abitati o ove si svolgano attività.

3. Le acque derivanti dai w.c. non potranno essere immessi nelle fognature a sistema dinamico senza che siano passati, all'uscita dai fabbricati, attraverso un sifone a perfetta chiusura idraulica. Gli scarichi dei w.c. e gli scarichi acque delle cucine dovranno essere realizzati su colonne di scarico tra loro indipendenti ed eventualmente riunite alla base. Tutti gli acquai, i lavandini, i bagni, ecc. debbono essere singolarmente forniti di sifone a perfetta chiusura idraulica, possibilmente scoperto per rendere facili le riparazioni. Le condutture dei bagni, acquai, ecc. devono essere di materiale impermeabile e termoresistente. Esse possono convogliare i liquidi nelle condutture dei w.c., mentre non è consentito il contrario.

4. Per lo smaltimento e depurazione delle acque reflue vale la seguente normativa di riferimento:

- deliberazione del Comitato dei Ministri per la tutela delle acque dall'inquinamento 4 febbraio 1977 (Criteri, metodologie e norme tecniche generali di cui all'art. 2, lettere b), d) ed e), della l. 10 maggio 1976, n. 319, recante norme per la tutela delle acque dall'inquinamento);
- d.lgs. 152/2006, Parte terza, Sezione II (Tutela delle acque dall'inquinamento);
- legge regionale 26 marzo 1990, n. 13 (Disciplina degli scarichi delle pubbliche fognature e degli scarichi civili);
- legge regionale 17 novembre 1993, n. 48 (Individuazione, ai sensi della legge 8 giugno 1990, n. 142, delle funzioni amministrative in capo a Province e Comuni in materia di rilevamento, disciplina e controllo degli scarichi delle acque di cui alla legge 10 maggio 1976, n. 319 e successive modifiche ed integrazioni);
- legge regionale 7 aprile 2003, n. 6 (Disposizioni in materia di autorizzazione agli scarichi delle acque reflue domestiche e modifiche alla legge regionale 30 aprile 1996, n. 22 "Ricerca, uso e tutela delle acque sotterranee");
- regolamento regionale 20 febbraio 2006, n. 1/R (Disciplina delle acque meteoriche di dilavamento e delle acque di lavaggio di aree esterne);
- Piano di tutela delle acque (D.C.R. 117-10731/2007).

#### ISTRUZIONI

---

*La normativa di riferimento è la seguente:*

- *deliberazione del Comitato dei Ministri per la tutela delle acque dall'inquinamento 4 febbraio 1977 (Criteri, metodologie e norme tecniche generali di cui all'art. 2, lettere b), d) ed e), della l. 10 maggio 1976, n. 319, recante norme per la tutela delle acque dall'inquinamento);*
- *d.lgs. 152/2006, Parte terza, Sezione II (Tutela delle acque dall'inquinamento);*
- *legge regionale 26 marzo 1990, n. 13 (Disciplina degli scarichi delle pubbliche fognature e degli scarichi civili);*
- *legge regionale 17 novembre 1993, n. 48 (Individuazione, ai sensi della legge 8 giugno 1990, n. 142, delle funzioni amministrative in capo a Province e Comuni in materia di rilevamento, disciplina e controllo degli scarichi delle acque di cui alla legge 10 maggio 1976, n. 319 e successive modifiche ed integrazioni);*
- *legge regionale 7 aprile 2003, n. 6 (Disposizioni in materia di autorizzazione agli scarichi delle acque reflue domestiche e modifiche alla legge regionale 30 aprile*



- 1996, n. 22 "Ricerca, uso e tutela delle acque sotterranee");
- regolamento regionale 20 febbraio 2006, n. 1/R (Disciplina delle acque meteoriche di dilavamento e delle acque di lavaggio di aree esterne);
  - Piano di tutela delle acque (D.C.R. 117-10731/2007).

#### **Articolo 99 Raccolta differenziata dei rifiuti urbani e assimilati**

1. Nel caso di progetti di nuove costruzioni o ristrutturazioni totali di interi edifici, nelle relative aree pertinenti dovranno essere individuati spazi destinati all'ubicazione dei contenitori per la raccolta differenziata dei rifiuti solidi urbani. L'ubicazione, il dimensionamento e le caratteristiche tecniche di tali spazi, in relazione alla destinazione d'uso dell'immobile e al numero di utenti previsti e/o insediati, dovranno essere concordati in fase progettuale con l'ente gestore del servizio e dovranno essere opportunamente mitigati, al fine di nascondere per quanto più possibile alla vista i contenitori, in relazione alle caratteristiche architettoniche e/o del contesto di inserimento, anche ricorrendo all'utilizzo di specie vegetali.
2. I contenitori per la raccolta dei rifiuti devono essere posti esclusivamente in luoghi facilmente accessibili dai mezzi di raccolta e di lavaggio. In ogni caso non possono essere posti in adiacenza di immobili vincolati dalla Parte Seconda del Dlgs. n.42/2004 e s.m e i.
3. La normativa di riferimento è la seguente:
  - d.lgs. 156/2006, in particolare articoli 198, 199 e 205;
  - legge regionale 24 ottobre 2002, n. 24 "Norme per la gestione dei rifiuti";
  - Piano regionale di gestione dei rifiuti urbani e dei fanghi di depurazione approvato con deliberazione del Consiglio regionale 19 aprile 2016, n. 140-14161, in particolare capitolo 8.3.2.

#### **ISTRUZIONI**

---

*La normativa di riferimento è la seguente:*

- d.lgs. 156/2006, in particolare articoli 198, 199 e 205;
- legge regionale 24 ottobre 2002, n. 24 "Norme per la gestione dei rifiuti";
- Piano regionale di gestione dei rifiuti urbani e dei fanghi di depurazione approvato con deliberazione del Consiglio regionale 19 aprile 2016, n. 140-14161, in particolare capitolo 8.3.2.

#### **Articolo 100 Distribuzione dell'energia elettrica**

1. La realizzazione delle linee di fornitura e distribuzione dell'energia elettrica da parte degli Enti gestori è subordinata a titolo edilizio, fatta salva l'eventuale necessità dell'autorizzazione paesaggistica, in relazione al caso di specie, qualora gli immobili oggetto di intervento ricadano in zona soggetta a vincolo paesaggistico.
2. La normativa di riferimento è la seguente:
  - l.r. 43/2000 "Disposizioni per la tutela dell'ambiente in materia di inquinamento atmosferico. Prima attuazione del Piano regionale per il risanamento e la tutela della qualità dell'aria";



- 19/2004 "Nuova disciplina regionale sulla protezione dalle esposizioni a campi elettrici, magnetici ed elettromagnetici";
- Deliberazione del Consiglio regionale del 3 febbraio 2004, n.351-3642 "Piano Energetico Ambientale Regionale". Il PEAR attualmente vigente è un documento di programmazione approvato che contiene indirizzi e obiettivi strategici in campo energetico e che specifica le conseguenti linee di intervento. Esso costituisce il quadro di riferimento per chi assume, sul territorio piemontese, iniziative riguardanti l'energia;
- D.G.R. 2 luglio 2012, n. 19-4076 (Revisione Piano Energetico Ambientale Regionale);
- D.G.R. 30 maggio 2016, n. 29-3386 (Attuazione della legge regionale 7 aprile 2000, n. 43. Disposizioni per la tutela dell'ambiente in materia di inquinamento atmosferico. Armonizzazione del Piano regionale per il risanamento e la tutela della qualità dell'aria con gli aggiornamenti del quadro normativo comunitario e nazionale).

#### ISTRUZIONI

---

*La normativa di riferimento è la seguente:*

- *I.r. 43/2000 "Disposizioni per la tutela dell'ambiente in materia di inquinamento atmosferico. Prima attuazione del Piano regionale per il risanamento e la tutela della qualità dell'aria";*
- *19/2004 "Nuova disciplina regionale sulla protezione dalle esposizioni a campi elettrici, magnetici ed elettromagnetici";*
- *Deliberazione del Consiglio regionale del 3 febbraio 2004, n.351-3642 "Piano Energetico Ambientale Regionale". Il PEAR attualmente vigente è un documento di programmazione approvato che contiene indirizzi e obiettivi strategici in campo energetico e che specifica le conseguenti linee di intervento. Esso costituisce il quadro di riferimento per chi assume, sul territorio piemontese, iniziative riguardanti l'energia;*
- *D.G.R. 2 luglio 2012, n. 19-4076 (Revisione Piano Energetico Ambientale Regionale);*
- *D.G.R. 30 maggio 2016, n. 29-3386 (Attuazione della legge regionale 7 aprile 2000, n. 43. Disposizioni per la tutela dell'ambiente in materia di inquinamento atmosferico. Armonizzazione del Piano regionale per il risanamento e la tutela della qualità dell'aria con gli aggiornamenti del quadro normativo comunitario e nazionale).*

#### **Articolo 101 Distribuzione del gas**

1. La realizzazione delle linee di fornitura e distribuzione del gas da parte degli Enti gestori è subordinata a titolo edilizio, fatta salva l'eventuale necessità dell'autorizzazione paesaggistica, in relazione al caso di specie, qualora gli immobili oggetto di intervento ricadano in zona soggetta a vincolo paesaggistico.

2. La normativa di riferimento è la seguente:

- I.r. 43/2000. Disposizioni per la tutela dell'ambiente in materia di inquinamento atmosferico.
- Deliberazione del Consiglio regionale 11 gennaio 2007, n. 98-1247. (Attuazione della legge regionale 7 aprile 2000, n. 43 (Disposizioni per la tutela dell'ambiente in



materia di inquinamento atmosferico). Aggiornamento del Piano regionale per il risanamento e la tutela della qualità dell'aria, ai sensi degli articoli 8 e 9 decreto legislativo 4 agosto 1999, n. 351. Stralcio di Piano per il riscaldamento ambientale e il condizionamento).

#### ISTRUZIONI

---

*La normativa di riferimento è la seguente:*

- *I.r. 43/2000. Disposizioni per la tutela dell'ambiente in materia di inquinamento atmosferico.*
- *Deliberazione del Consiglio regionale 11 gennaio 2007, n. 98-1247. (Attuazione della legge regionale 7 aprile 2000, n. 43 (Disposizioni per la tutela dell'ambiente in materia di inquinamento atmosferico). Aggiornamento del Piano regionale per il risanamento e la tutela della qualità dell'aria, ai sensi degli articoli 8 e 9 decreto legislativo 4 agosto 1999, n. 351. Stralcio di Piano per il riscaldamento ambientale e il condizionamento).*

#### **Articolo 102 Ricarica dei veicoli elettrici**

1. Ai sensi dell'articolo 4, comma 1-ter del D.P.R. n. 380/2001, nei casi e con le modalità da esso previsti, il progetto di nuove costruzioni dovrà prevedere la predisposizione all'allaccio per la possibile installazione di infrastrutture elettriche per la ricarica di veicoli idonee a permettere la connessione di una vettura da ciascuno spazio

#### ISTRUZIONI

---

*Ai fini del conseguimento del titolo abilitativo è prevista per gli edifici di nuova costruzione ad uso diverso da quello residenziale con superficie utile superiore a 500 mq e per i relativi intereventi di ristrutturazione edilizia di primo livello di cui all'allegato 1, punto 1.4.1 del decreto del Ministero dello sviluppo economico 26 giugno 2015, nonché per gli edifici residenziali di nuova costruzione con almeno 10 unità abitative e per i relativi interventi di ristrutturazione edilizia di primo livello di cui all'allegato 1, punto 1.4.1 del sopraccitato decreto, la predisposizione all'allaccio per la possibile installazione di infrastrutture elettriche per la ricarica dei veicoli idonee a permettere la connessione di una vettura da ciascuno spazio a parcheggio coperto o scoperto e da ciascun box auto, siano essi pertinenziali o no, per un numero di spazi a parcheggio e box auto non inferiore al 20 per cento di quelli totali (art. 4 c. 1ter del D.P.R. 380/2001);*

#### **Articolo 103 Produzione di energia da fonti rinnovabili, da cogenerazione e reti di teleriscaldamento**

1. La realizzazione di impianti per la produzione di energia da fonti rinnovabili è disciplinata dalla vigente normativa in materia; in particolare

- Deliberazione della Giunta regionale 4 agosto 2009, n. 46-11968 (Aggiornamento del Piano regionale per il risanamento e la tutela della qualità dell'aria - Stralcio di



piano per il riscaldamento ambientale e il condizionamento e disposizioni attuative in materia di rendimento energetico nell'edilizia ai sensi dell'articolo 21, comma 1, lettere a), b) e q) della legge regionale 28 maggio 2007, n. 13 "Disposizioni in materia di rendimento energetico nell'edilizia");

- Deliberazione della Giunta regionale 4 agosto 2009, n. 45-11967 (Disposizioni attuative in materia di impianti solari termici, impianti da fonti rinnovabili e serre solari ai sensi dell'articolo 21, comma 1, lettere g) e p));

- Deliberazione della Giunta regionale 14 dicembre 2010, n. 3-1183 (Individuazione delle aree e dei siti non idonei all'installazione di impianti fotovoltaici a terra ai sensi del paragrafo 17.3. delle "Linee guida per l'autorizzazione degli impianti alimentati da fonti rinnovabili" di cui al decreto ministeriale del 10 settembre 2010);

- D.D. 3 marzo 2016, n. 66 (Linee guida regionali per l'installazione e la gestione delle sonde geotermiche).

#### ISTRUZIONI

---

*La normativa di riferimento è la seguente:*

- *Deliberazione della Giunta regionale 4 agosto 2009, n. 46-11968 (Aggiornamento del Piano regionale per il risanamento e la tutela della qualità dell'aria - Stralcio di piano per il riscaldamento ambientale e il condizionamento e disposizioni attuative in materia di rendimento energetico nell'edilizia ai sensi dell'articolo 21, comma 1, lettere a), b) e q) della legge regionale 28 maggio 2007, n. 13 "Disposizioni in materia di rendimento energetico nell'edilizia");*

- *Deliberazione della Giunta regionale 4 agosto 2009, n. 45-11967 (Disposizioni attuative in materia di impianti solari termici, impianti da fonti rinnovabili e serre solari ai sensi dell'articolo 21, comma 1, lettere g) e p));*

- *Deliberazione della Giunta regionale 14 dicembre 2010, n. 3-1183 (Individuazione delle aree e dei siti non idonei all'installazione di impianti fotovoltaici a terra ai sensi del paragrafo 17.3. delle "Linee guida per l'autorizzazione degli impianti alimentati da fonti rinnovabili" di cui al decreto ministeriale del 10 settembre 2010);*

- *D.D. 3 marzo 2016, n. 66 (Linee guida regionali per l'installazione e la gestione delle sonde geotermiche).*

#### **Articolo 104 Telecomunicazioni**

1. La regolamentazione degli impianti per radiotelecomunicazioni è definita dal Comune ai sensi dell'art. 8, comma 6, della legge 22 febbraio 2001, n. 36.

#### ISTRUZIONI

---

*Il comune nell'ambito della propria autonomia organizzativa può precisare quanto riportato nella legge regionale 3 agosto 2004, n. 19 (Nuova disciplina regionale sulla protezione dalle esposizioni a campi elettrici, magnetici ed elettromagnetici.", e nelle deliberazioni regionali di attuazione):*

- *D.D. 9 Luglio 2014, n. 218 (Decreto legislativo 1 agosto 2003 n. 259 e s.m.i "Codice delle comunicazioni elettroniche". Installazione di infrastrutture per impianti radioelettrici e modifica delle loro caratteristiche di emissione. Aggiornamento della modulistica per richiedere le autorizzazioni, per effettuare le comunicazioni, le certificazioni e le autocertificazioni);*



D.G.R. 20 Luglio 2009, n. 24-11783 (Legge regionale 3 agosto 2004, n. 19 (Nuova disciplina regionale sulla protezione dalle esposizioni a campi elettrici, magnetici ed elettromagnetici). Direttiva tecnica per la semplificazione delle procedure di autorizzazione delle modifiche di impianti di telecomunicazioni e radiodiffusione conseguenti all'introduzione del digitale terrestre;

D.G.R. 22 dicembre 2008, n. 86-10405 (Legge regionale n. 19 del 3 agosto 2004 "Nuova disciplina regionale sulla protezione dalle esposizioni a campi elettrici, magnetici ed elettromagnetici". Realizzazione, gestione e utilizzo di un unico catasto regionale delle sorgenti fisse di campo elettrico, magnetico ed elettromagnetico (articolo 5, comma 1, lettera e). Direttiva tecnica;

D.G.R. 1° luglio 2008, n. 43-9089 (Modificazione della D.G.R. n. 25 - 7888 del 21 dicembre 2007 "Integrazione alla D.G.R. n. 19-13802 del 2.11.2004, recante prime indicazioni per gli obblighi di comunicazione e certificazione di cui agli artt. 2 e 13 della L.R. 19/2004 per gli impianti di telecomunicazione e radiodiffusione, relativamente alla procedura per nuove tipologie di impianti");

D.G.R. 21 dicembre 2007, n. 25-7888 (Integrazione alla D.G.R. n. 19-13802 del 2.11.2004, recante prime indicazioni per gli obblighi di comunicazione e certificazione di cui agli artt. 2 e 13 della L.R. 19/2004 per gli impianti di telecomunicazione e radiodiffusione, relativamente alla procedura per nuove tipologie di impianti);

D.G.R. 23 luglio 2007, n. 63-6525 (Legge regionale n. 19 del 3 agosto 2004 "Nuova disciplina regionale sulla protezione dalle esposizioni a campi elettrici, magnetici ed elettromagnetici". Prime indicazioni sui controlli di cui all'articolo 13, comma 2, riguardanti il monitoraggio remoto degli impianti di radiodiffusione sonora e televisiva);

D.G.R. 29 dicembre 2004, n. 39-14473 (Legge regionale 19 del 3 agosto 2004 "Nuova disciplina regionale sulla protezione dalle esposizioni a campi elettrici, magnetici ed elettromagnetici". Direttiva tecnica per il risanamento dei siti non a norma per l'esposizione ai campi elettromagnetici generati dagli impianti per telecomunicazioni e radiodiffusione (art. 5, comma 1, lettera d)).



---

## CAPO V RECUPERO URBANO, QUALITÀ ARCHITETTONICA E INSERIMENTO PAESAGGISTICO

---

### Articolo 105 Pubblico decoro, manutenzione e sicurezza delle costruzioni e dei luoghi

1. Le costruzioni, le singole parti delle stesse e le aree di pertinenza debbono essere mantenute efficienti, per quanto attiene alla sicurezza, all'estetica, al decoro, all'igiene.
2. E' prescritta la conservazione degli elementi architettonici aventi caratteristiche storico-artistiche di pregio, nonché interesse di testimonianza storica, quali fontane, esedre, lapidi, bassorilievi, edicole sacre, antiche targhe, meridiane e simili.
3. Il proprietario ha l'obbligo di eseguire i lavori di manutenzione, di riparazione e di ripristino necessari, nonché quelli di intonacatura e ritinteggiatura delle costruzioni deterioratesi.
4. I prospetti architettonicamente unitari debbono essere tinteggiati in modo omogeneo; detta omogeneità va mantenuta anche se gli interventi di tinteggiatura avvengono in tempi diversi e riguardano proprietà diverse.
5. La scelta del colore della tinteggiatura di edifici non soggetti a specifico vincolo di tutela è sottoposta all'approvazione degli uffici comunali competenti presso i quali deve essere esibita e depositata specifica campionatura.
6. Le aree libere inedificate, a destinazione non agricola o di pertinenza delle costruzioni, devono essere convenientemente mantenute e recintate: è vietato procurarne o consentirne lo stato di abbandono ed è altresì vietato l'accumulo e l'abbruciamento di materiali o di rifiuti.
7. Ove le condizioni delle costruzioni e delle singole parti delle stesse o lo stato delle aree siano degradati tanto da arrecare pregiudizio all'ambiente o alla sicurezza ed alla salute delle persone, l'Autorità comunale ha facoltà di ingiungere, entro un termine prestabilito, al proprietario o al possessore dell'immobile l'esecuzione dei lavori necessari per rimuovere ogni inconveniente; in caso di inottemperanza, totale o parziale, l'Autorità comunale può disporre l'esecuzione d'ufficio a spese dell'inadempiente; tali spese devono essere rimborsate entro quindici giorni dalla richiesta; in difetto, salve restando eventuali disposizioni speciali di legge, esse sono rimosse coattivamente con la procedura di cui al R.D. 639/1910.


#### ISTRUZIONI

---

*Conclusi gli adempimenti prescritti dalla l.r. 35/1995, il comune allega al regolamento edilizio il "catalogo dei beni culturali architettonici".*

### Articolo 106 Facciate degli edifici ed elementi architettonici di pregio

1. Le riprese parziali di coloriture devono essere eseguite con colori uguali a quelli già in essere. Non sono ammesse tinteggiature che, introducendo un diverso



colore, pur sempre concordato con il competente Ufficio comunale, non risultino estese almeno all'intera facciata. Allo stesso modo, non sono ammessi eventuali interventi finalizzati alla coibentazione parziale della facciata.

2. Gli impianti tecnici e di distribuzione in rete, da posizionare sui fronti degli edifici, sia pubblici che privati, devono essere posizionati nel rispetto delle linee architettoniche delle facciate, per quanto possibile sotto traccia, o sui fronti meno in vista dalle pubbliche visuali. In occasione del rinnovo di tali impianti tecnici o di reti di distribuzione, gli enti pubblici o privati erogatori dei servizi connessi devono eliminare gli impianti obsoleti od abbandonati di loro proprietà avendo cura di ripristinare lo stato originario.

3. In occasione di interventi di riqualificazione delle facciate gli impianti tecnici esterni devono essere obbligatoriamente riordinati seguendo le disposizioni di cui al comma precedente.

4. Nella circostanza degli interventi che comportino la riqualificazione complessiva delle facciate, come pure nel caso di nuova costruzione, demolizione e ricostruzione e sostituzione edilizia, si dovranno adottare materiali di finitura e accorgimenti tecnici resistenti agli agenti atmosferici e possibilmente agli atti vandalici o d'imbrattamento. Nel caso di interventi su edifici esistenti dovranno essere conservati gli eventuali elementi di pregio architettonico rinvenibili in elementi quali gronde, cornicioni, mostre, modanature, decorazioni in forma plastica o pittorica, balaustre, ringhiere, ovvero ogni altro elemento decorativo di pregio. E' fatto divieto di rimuovere dipinti murali, decorazioni artistiche, lapidi, stemmi e altri elementi decorativi, esposti o meno alla pubblica vista, in assenza di specifica autorizzazione. L'aspetto e il colore delle facciate devono perseguire un armonioso inserimento nel contesto e il rispetto degli elementi qualificanti il paesaggio anche urbano.

5. Non costituiscono alterazione significativa i delle facciate seguenti interventi, non soggetti a titolo e comunque necessariamente conformi alle normative vigenti, volti all'adeguamento o all'inserimento di nuovi impianti tecnologici:

a) fori di ventilazione da realizzare in facciata, sia raso muro che muniti di terminali, ovvero di griglie di protezione, di minima sporgenza e del medesimo colore della facciata, a condizione che non interferiscano con modanature architettoniche o decorazioni dipinte e che l'intonaco ed il relativo colore siano adeguatamente ripristinati al contorno;


b) nicchie per alloggiamento contatori e simili, da realizzare in facciate lisce o all'interno di balconi e logge o nel corpo di muretti e recinzioni, a condizione che, fatto salvo il rispetto delle specifiche normative, abbiano sportello metallico raso muro, tinteggiato come la facciata, non interferiscano con basamenti bugnati o rivestiti in pietra o comunque decorati, non intacchino i bauletti o le coperture di coronamento dei suddetti muretti né tantomeno le cancellate.

6. I suddetti interventi dovranno comunque perseguire criteri di allineamento e simmetria in base a criteri estetici e di logica architettonica.

7. La realizzazione di cappotti termici, o comunque di rivestimenti finalizzati al risparmio energetico, relativi a facciate di edifici direttamente prospicienti il suolo pubblico, con conseguente necessità di occupare porzione dello stesso, è ammessa senza che debba essere corrisposto alcun canone, alle seguenti condizioni:

a) deve essere garantito il raggiungimento dei requisiti minimi di prestazione energetica previsti dalle normative vigenti;

b) lo spessore non deve superare 30 cm;





- c) l'intervento deve riguardare l'intera facciata dell'edificio e deve risultare compatibile con le esigenze di sicurezza della circolazione pedonale e veicolare.
8. Negli interventi sulle facciate è opportuno fare riferimento alle indicazioni contenute nella D.G.R. 22 Marzo 2010, n. 30-13616 (Strumenti per la salvaguardia e valorizzazione del paesaggio: approvazione degli "Indirizzi per la qualità paesaggistica degli insediamenti. Buone pratiche per la progettazione edilizia" e degli "Indirizzi per la qualità paesaggistica degli insediamenti. Buone pratiche per la pianificazione locale").
9. Per il recupero dei fabbricati di origine rurale che conservano connotati della tradizione costruttiva locale ed elementi di pregio storico-architettonico-artistico e per gli altri interventi sul territorio comunale indicati nei Manuali sottoelencati, si richiamano quali linee guida e indirizzi di buona prassi per gli approfondimenti progettuali e quali metodologia di lavori, i contenuti:
- del Manuale "Tipologia e tipicità dell'abitare e del costruire LEADER 2007/2013" realizzato ed edito dal Gal Basso Monferrato Astigiano per l'attuazione della Mis 323, Azione 3, Op. 3a) secondo trattino;
  - del Manuale "Tipologie e tipicità dell'abitare e del costruire nel Monferrato Astigiano" Azione 3.2 Interventi a)1, a)2 realizzato nell'ambito del I.C. Leader +;
  - del Manuale "Il Patrimonio Naturale del Monferrato Astigiano LEADER 2007/2013", realizzato ed edito dal GAL Basso Monferrato Astigiano per l'attuazione della Mis 323 2a);
- e dei loro aggiornamenti relativi alla programmazione LEADER 2014-2020, allegati al R.E. (allegato n. 1 – "Manuali G.A.L. B.M.A.") e pubblicati sul sito web del GAL BMA ([www.monferratoastigiano.it/gal-bma](http://www.monferratoastigiano.it/gal-bma)).

#### ISTRUZIONI

---

*Il comune nell'ambito della propria autonomia organizzativa può fare riferimento alle indicazioni contenute nella D.G.R. 22 Marzo 2010, n. 30-13616 (Strumenti per la salvaguardia e valorizzazione del paesaggio: approvazione degli "Indirizzi per la qualità paesaggistica degli insediamenti. Buone pratiche per la progettazione edilizia" e degli "Indirizzi per la qualità paesaggistica degli insediamenti. Buone pratiche per la pianificazione locale").*

#### **Articolo 107 Elementi aggettanti delle facciate, parapetti e davanzali**

1. Parapetti e ringhiere devono essere posizionati laddove sussista pericolo di caduta da uno spazio praticabile, indipendentemente dalla funzione di quest'ultimo. I manufatti di cui sopra devono:
- a. avere altezza non inferiore a 1,10 m e non superiore a 1,20 m;
  - b. presentare notevole resistenza agli urti ed alla spinta in conformità alle vigenti leggi in materia;
- non devono:
- c. essere scalabili;
  - d. presentare aperture o interspazi di larghezza libera superiore a 0,10 m.
2. Per la realizzazione di parapetti e ringhiere sono ammessi i seguenti materiali: consueti materiali in uso nell'edilizia; il vetro è ammesso solo in presenza di requisiti di resistenza e di non frammentazione agli urti, debitamente certificati.



3. Dal filo di fabbricazione delle costruzioni prospettanti su spazi pubblici o di uso pubblico sono ammesse sporgenze per elementi decorativi, cornici, davanzali, soglie, copertine, gocciolatoi, zoccolature, inferriate, vetrine, pensiline, balconi, tende ed altri corpi aggettanti; i "bow-window", le verande e gli elementi portanti verticali in risalto costituiscono filo di fabbricazione.

4. Ove non escluse o limitate dall'applicazione delle vigenti leggi e dei loro regolamenti di attuazione, sono ammesse le seguenti sporgenze massime:

- a. 1/10 della larghezza della sede stradale, con un massimo di 1 m per balconi e pensiline che devono comunque essere posti ad una altezza non inferiore a 4,50 m dal piano stradale;
- b. 2,50 m per tende parasole che non possono comunque superare la larghezza del marciapiede e devono avere il bordo inferiore ad una altezza minima di 2,20 m dal piano medio del marciapiede medesimo o del suolo.
- c. 0,20 m per altri corpi aggettanti compresi nel tratto verticale misurato a partire dal piano medio del marciapiede o del suolo fino all'altezza di 8,50 m.

5. *Il comune può vietare la collocazione di tende parasole aggettanti su aree pubbliche per motivi di inserimento ambientale e decoro urbano.*

#### ISTRUZIONI

---

- Il comune deve completare il testo del comma 1 con l'indicazione della misura.
- Il comune deve completare il comma 2 con l'elenco dei materiali consentiti e di quelli eventualmente vietati, indicando, se del caso, specifiche prescrizioni per zone particolari del territorio.
- Il comune deve completare il comma 4 con le misure richieste e deve, in particolare, fissare il valore del rapporto indicato alla lettera a).

### **Articolo 108 Allineamenti**

1. L'allineamento con edifici o manufatti preesistenti è quello riferito alla costruzione più arretrata rispetto al sedime stradale, salvo che, per garantire il rispetto dell'unitarietà compositiva o il mantenimento di caratteri formali, non risulti più conveniente allineare la costruzione in progetto ad una cortina più avanzata.

#### ISTRUZIONI

---

L'argomento può essere meglio specificato nelle norme tecniche di attuazione degli strumenti urbanistici, rappresentando graficamente nelle tavole di piano gli allineamenti previsti.

### **Articolo 109 Piano del colore**

1. Il comune è dotato di Piano del Colore approvato con D.C.C. n. 79 del 29/07/2009.

2.

#### ISTRUZIONI

---



*Il piano del colore definisce e prescrive, anche sulla base di indagini condotte sul patrimonio edilizio esistente:*

- a. gli elementi cromatici che debbano caratterizzare le parti esterne dei fabbricati esistenti o da edificare in specifiche porzioni di territorio;*
- b. le tecniche ed i materiali più idonei allo scopo di ottenere i risultati cromatici prescritti;*
- c. il colore ed i materiali dei manti di copertura e degli elementi accessori.*

## **Articolo 110 Coperture degli edifici**

1. Tutti gli edifici devono essere provvisti di idonee coperture piane o inclinate, munite di canali di gronda e pluviali per la raccolta e lo smaltimento delle acque meteoriche.
2. Le coperture e i volumi da esse sporgenti (comignoli, abbaini, volumi tecnici, ecc.) sono considerati elementi architettonici della costruzione e la loro realizzazione deve rispondere a precise previsioni di progetto, in particolare per quanto riguarda l'aspetto formale e la compatibilità dei materiali impiegati.

### **ISTRUZIONI**

---

- *Il comune nell'ambito della propria autonomia organizzativa può stabilire l'impiego di specifici materiali ed indicare le tipologie delle coperture ammesse per zone e/o edifici del proprio territorio specificamente individuati dagli strumenti urbanistici, al fine di conseguire il miglior inserimento ambientale.*
- *Il comune può fare riferimento alle indicazioni contenute nella D.G.R. 22 marzo 2010, n. 30-13616 (Strumenti per la salvaguardia e valorizzazione del paesaggio: approvazione degli "Indirizzi per la qualità paesaggistica degli insediamenti. Buone pratiche per la progettazione edilizia" e degli "Indirizzi per la qualità paesaggistica degli insediamenti. Buone pratiche per la pianificazione locale").*

## **Articolo 111 Illuminazione pubblica**

1. Gli impianti di illuminazione esterna, privati o pubblici, devono essere eseguiti secondo criteri di anti inquinamento luminoso, a ridotto consumo energetico, in conformità alle disposizioni della l.r. 24 marzo 2000, n. 31, come modificata e integrata dalla l.r. 9 febbraio 2018, n. 3.
2. Gli impianti di illuminazione devono essere elementi di valorizzazione del paesaggio urbano sia diurno sia notturno, senza prevaricare la visione degli elementi architettonici che lo caratterizzano, aumentando l'interesse delle emergenze con opportune scelte del colore e della direzione della luce.
3. Nell'illuminazione di edifici e monumenti storici devono essere previsti impianti di illuminazione scenografica che diano valore all'architettura con scelte cromatiche, di direzione ed intensità della luce.
4. E' fatto divieto di usare fasci di luce rotanti o fissi a scopo pubblicitario.
5. In ogni caso l'illuminazione deve essere di tipo cut-off.



## Articolo 112 Griglie ed intercapedini

1. Ai fini del presente regolamento è definito "intercapedine" il vano situato sotto il livello del suolo e compreso tra il muro perimetrale di una costruzione ed i muri di sostegno del terreno circostante, appositamente realizzati; l'intercapedine ha la finalità di consentire l'illuminazione indiretta, l'aerazione e la protezione dall'umidità dei locali interrati, nonché la possibilità di accedere a condutture e canalizzazioni di impianti eventualmente in essa contenute.
2. Fuori dagli allineamenti individuati dal filo di fabbricazione delle costruzioni, ed anche inferiormente al suolo pubblico, può essere consentita ai proprietari frontisti la realizzazione di intercapedini di servizio o di isolamento, protette da griglie di copertura antisdrucchiolevoli, ispezionabili, praticabili e dotate di cunetta e scarico per il deflusso sia delle acque meteoriche sia di quelle utilizzate per la pulizia.
3. Il fondo dell'intercapedine deve risultare almeno 0,20 m al di sotto del livello di calpestio dei locali interrati attigui.
4. La costruzione delle intercapedini è a totale carico dei proprietari che debbono altresì provvedere alla loro manutenzione ed è, in ogni caso, effettuata previo provvedimento di assenso da parte del Comune.

## Articolo 113 Antenne ed impianti di condizionamento a servizio degli edifici ed altri impianti tecnici


1. Nelle nuove costruzioni ed in quelle soggette a ristrutturazione o recupero, *i cui titoli abilitativi* sono rilasciati dopo l'entrata in vigore del presente regolamento, con più di un'unità immobiliare o nelle quali comunque possono essere installati più apparecchi radio o televisivi riceventi con necessità di collegamento ad antenna, è obbligatoria la posa in opera di una antenna centralizzata sia essa terrestre o satellitare, per ogni tipo di ricezione tale da richiederla; per esigenze di tutela dell'arredo urbano, le antenne paraboliche debbono avere colorazione armonica con il contesto dell'ambiente in cui sono installate.
2. Sono vietati i collegamenti tra gli apparecchi riceventi e le antenne mediante cavi volanti; i cavi devono essere canalizzati nelle pareti interne o esterne delle costruzioni e la dimensione delle canalizzazioni deve essere tale da consentire eventuali futuri potenziamenti dell'impianto.
3. Il comune ha facoltà di richiedere, in ogni momento, per motivi di sicurezza pubblica o di tutela dell'arredo urbano, l'installazione di impianti centralizzati di antenne radio-televisive e l'eliminazione delle antenne individuali, senza contrastare il diritto all'informazione.
4. L'installazione di antenne o ripetitori per impianti rice-trasmittenti di qualunque tipo è soggetta alle specifiche disposizioni delle vigenti leggi di settore.
5. Per quanto riguarda gli impianti di condizionamento si fa riferimento a quanto previsto nel D.M. 26/6/2015 e nella D.G.R. 46/11968.

### ISTRUZIONI

---

Le disposizioni richiamate al comma 4 sono contenute, in particolare:

- nel D.P.R. 29 marzo 1973, n. 156, e s.m.i., "Testo Unico delle disposizioni legislative in materia postale, di bancoposta e di telecomunicazioni", detto "Codice Postale";





- nella L.R. 23 gennaio 1988, n. 6, e s.m.i.;
- nella L. 5 marzo 1990, n. 46, "Norme per la sicurezza degli impianti";
- nella legge 31 luglio 1997, n. 249, "Istituzione dell'Autorità per le garanzie nelle comunicazioni e norme sui sistemi delle telecomunicazioni e radiotelevisivo".

#### **Articolo 114 Serramenti esterni degli edifici**

1. Le porte di accesso alle costruzioni dalle strade e dagli spazi pubblici o di uso pubblico devono essere dotate di serramenti che si aprono verso l'interno o a scorrimento, senza invadere gli spazi medesimi, fatta eccezione per i serramenti la cui apertura è prescritta verso l'esterno da norme di sicurezza, in tal caso saranno posti arretrati rispetto allo spazio pubblico ove possibile.
2. I serramenti delle finestre prospicienti spazi pubblici o di uso pubblico possono aprire verso l'esterno solo se siti ad un'altezza di 1 m dal piano del marciapiede o ad un'altezza di 1,15 m dal piano stradale, per le strade prive di marciapiedi; in nessun caso l'apertura delle ante deve invadere il sedime stradale impegnato dal transito dei veicoli.
3. I serramenti esistenti che non rispondono ai requisiti di cui al comma 2 sono mantenuti nella situazione di fatto; nel caso di interventi di trasformazione dei fabbricati che implicano il rifacimento dei prospetti, è richiesto l'adeguamento alle norme regolamentari.
4. In sede di rilascio del titolo abilitativo edilizio, il comune, sentita la Commissione Edilizia, può imporre la realizzazione dei serramenti con specifici materiali e coloriture

#### **ISTRUZIONI**

---

- Il comune deve completare il comma 2, indicando le misure consentite.
- Per l'ottemperanza alle disposizioni di cui al comma 3, è opportuno che il comune rediga elenchi di materiali e di coloriture ammesse, differenziandoli secondo le caratteristiche di zona.

#### **Articolo 115 Insegne commerciali, mostre, vetrine, tende, targhe**

1. Le definizioni, le caratteristiche e le modalità di installazione di mezzi pubblicitari quali insegne, sorgenti luminose, cartelli (esclusi quelli di cantiere), manifesti, striscioni, locandine, stendardi, segni reclamistici, impianti di pubblicità o propaganda, sono normate dal Codice della strada e dal suo regolamento di esecuzione e di attuazione; per quanto di competenza comunale valgono le disposizioni del presente articolo.
2. L'installazione di mezzi pubblicitari non deve essere fonte di molestia o di nocumento per l'ambiente circostante: in particolare le insegne luminose e la cartellonistica motorizzata non devono provocare alcun disturbo ai locali adiacenti e prospicienti.
3. Il rilascio dei provvedimenti comunali autorizzativi alla installazione è subordinato alla presentazione di domanda corredata di estratti planimetrici dello strumento urbanistico e di disegni di progetto in scala non inferiore a 1:20.



4. Il rilascio dei provvedimenti autorizzativi per aree o edifici soggetti a specifici vincoli, è subordinato all'acquisizione del parere favorevole dell'organo di tutela del vincolo medesimo per la fattispecie richiesta.
5. I provvedimenti autorizzativi sono temporanei e rinnovabili; possono essere revocati in qualsiasi momento se lo richiedono ragioni di interesse pubblico.
6. Nel caso in cui sia concessa l'occupazione di suolo pubblico per l'installazione o mezzi pubblicitari, valgono le disposizioni per il pubblico decoro.
7. *Il comune* ha facoltà di definire spazi idonei per la posa, l'installazione e l'affissione di mezzi pubblicitari all'interno del centro abitato fissandone, di volta in volta, la distanza dal limite delle carreggiate stradali, nel rispetto della legge vigente.
8. Nei centri abitati i cartelli, le insegne di esercizio e gli altri mezzi pubblicitari previsti dall'art. 23 del Codice della strada (D. Lgs. 285/1992) e definiti dall'art. 47 del Regolamento D.P.R. 496/1992, non devono superare la superficie di 4 m<sup>2</sup>, ad eccezione delle insegne di esercizio poste parallelamente al senso di marcia dei veicoli od in aderenza ai fabbricati, che possono raggiungere la superficie di 12 m<sup>2</sup>. Nel Centro e nei nuclei storici delimitati ai sensi dell'art. 24 della L.R. 56/1977 si applica di regola il disposto di cui al comma 3 dell'art. 23 del Codice della Strada.

#### ISTRUZIONI

---

I riferimenti normativi sono il d.lgs. 285/1992 e il d.p.r. 495/1992.

- E' opportuno che il comune, ai sensi dell'articolo 48, comma 1 del d.p.r. 495/1992, stabilisca le limitazioni dimensionali per i cartelli e gli altri mezzi pubblicitari installati nel centro abitato.

- Il comune può, nel rispetto delle leggi vigenti, integrare l'articolo stabilendo oltre ai parametri dimensionali, anche i requisiti formali, le coloriture ed i materiali per le fattispecie in argomento; può altresì stabilire le limitazioni e gli specifici divieti alla installazione, anche per singole aree, nonché la necessità di disporre di una relazione.

### **Articolo 116 Cartelloni pubblicitari**

1. Per i contenuti e riferimenti normativi si veda l'articolo precedente

#### ISTRUZIONI

---

*Per i contenuti e riferimenti normativi si veda l'articolo precedente*

### **Articolo 117 Muri di cinta e di sostegno**

1. I muri di sostegno e di contenimento del terreno devono avere altezza non superiore a 5 m, salvo che una diversa altezza sia resa indispensabile dalle specifiche ed accertate differenze di quota esistenti in sito; eventuali terrazzamenti intermedi dovranno avere larghezza non inferiore all'altezza del muro che li sovrasta.
2. Quando i muri di sostegno sono di altezza superiore a 3 m, è richiesto il rispetto delle vigenti norme di legge in materia di distanze dalle pareti finestrate.



3. Per i muri di sostegno disposti lungo le sedi stradali valgono le prescrizioni delle leggi vigenti e dei loro regolamenti di esecuzione e di attuazione; in ogni caso, al piede dei muri che si affacciano su spazi pubblici deve essere prevista una canalina di raccolta delle acque di scorrimento superficiali e di quelle provenienti dalle aperture di drenaggio ricavate nei muri stessi, che devono essere convogliate alla rete di smaltimento.

4. I muri di sostegno di sottoscarpa e di controripa, esposti alla pubblica vista, debbono essere realizzati in muratura, pietrame, blocchetti prefabbricati "ecologici" ovvero cemento armato, ma in quest'ultimo caso dovranno essere rivestiti con mattoni, pietre o intonaco rustico.

5. Per i muri di sostegno isolati, *il comune*, può richiedere l'uso dello stesso materiale di rifinitura dell'edificio realizzato sulla proprietà o l'uso del materiale tradizionale prevalente in altri muri della zona o il materiale ritenuto più opportuno per l'armonico inserimento nell'ambiente naturale.

6. *Il comune* può condizionare il *titolo abilitativo* alla realizzazione dei muri di sostegno all'adozione di specifiche soluzioni progettuali motivate da ragioni di sicurezza e/o di tutela dell'ambiente: può altresì imporre il mascheramento di detti muri con arbusti, alberate o, comunque, con l'impiego di vegetazione.

#### ISTRUZIONI

---

- Il comune deve completare il testo dei commi 1, 2 e 4 con l'indicazione delle misure e l'elencazione dei materiali ammessi nonché con eventuali prescrizioni circa le modalità di realizzazione e con gli accorgimenti atti ad assicurare il miglior inserimento ambientale.

- I riferimenti normativi sono il d.lgs. 285/1992 e il d.p.r. 495/1992.

#### **Articolo 118 Beni culturali ed edifici storici**

1. I beni culturali e gli edifici storici presenti nel territorio comunale sono soggetti alla disciplina del vigente strumento urbanistico comunale ed alla normativa di cui al D. lgs. 42/2004.

#### **Articolo 119 Cimiteri monumentali e storici**

1. I cimiteri monumentali e quelli storici sono soggetti alla normativa di cui al D.lgs. n. 42/2004 ed alla disciplina del vigente strumento urbanistico comunale.

#### **Articolo 120 Progettazione dei requisiti di sicurezza per i luoghi pubblici urbani**

1. Le modalità per la progettazione dei requisiti di sicurezza per i luoghi pubblici urbani trovano riferimento nel decreto ministeriale 5 novembre 2001 n. 6792 (Norme funzionali e geometriche per la costruzione delle strade) e nella legge 9 gennaio 1989, n.13 (Disposizioni per favorire il superamento e l'eliminazione delle barriere architettoniche negli edifici privati).

2. La progettazione dello spazio pubblico urbano dovrà prevedere uno studio illuminotecnico per garantire il giusto illuminamento dell'area.


**IL SEGRETARIO COMUNALE**  
**Dot. Daniele Zala**



3. Potrà essere prevista l'installazione di dispositivi per la videosorveglianza di particolari ambiti sensibili, anche con riferimento al decreto-legge 20 febbraio 2017, n. 14 (Disposizioni urgenti in materia di sicurezza delle città, convertito, con modificazioni, dalla legge 18 aprile 2017, n. 48).

#### ISTRUZIONI

*Il comune nell'ambito della propria autonomia organizzativa dispone indirizzi per garantire la sicurezza dei luoghi urbani, con riferimento al decoro degli spazi pubblici, all'eliminazione delle barriere architettoniche, all'illuminazione pubblica e alla videosorveglianza di particolari ambiti sensibili, anche con riferimento al decreto-legge 20 febbraio 2017, n. 14 (Disposizioni urgenti in materia di sicurezza delle città, convertito, con modificazioni, dalla legge 18 aprile 2017, n. 48).*





---

## CAPO VI ELEMENTI COSTRUTTIVI

---

### Articolo 121 Superamento barriere architettoniche, rampe e altre misure per l'abbattimento di barriere architettoniche

1. Tutte le rampe pedonali esterne o interne alle costruzioni, escluse quelle di servizio, debbono rispettare le prescrizioni delle leggi e delle direttive di settore per il superamento e l'eliminazione delle barriere architettoniche, secondo quanto disciplinato dalla l. 13/1989.

#### ISTRUZIONI

---

*Il comune nell'ambito della propria autonomia organizzativa può rinviare o specificare quanto disciplinato nella l. 13/1989.*

### Articolo 122 Serre bioclimatiche o serre solari

1. Si definisce serra solare, o bioclimatica, lo spazio ottenuto mediante la chiusura, con struttura completamente trasparente, fatto salvo i componenti della struttura stessa di supporto, di una loggia o di una terrazza, ovvero di un'area prospiciente l'edificio, quando tale spazio chiuso sia finalizzato unicamente ad incamerare la radiazione solare per coadiuvare l'impianto di riscaldamento dell'edificio o dell'unità immobiliare nella stagione invernale, e sia conforme alle seguenti prescrizioni:

- a) in quanto costituente volume tecnico progettato per rispondere alla specifica finalità del risparmio energetico, non può essere inteso né usato, neppure periodicamente, quale locale in ampliamento dell'unità immobiliare, ossia non può determinare la formazione di un nuovo locale riscaldato o comunque atto a consentire la presenza continuativa di persone o un locale accessorio o un luogo di lavoro, e deve presentare dimensioni tali da non risultare riconducibile ad un locale abitabile o agibile, ossia deve avere una superficie inferiore a 9 m<sup>2</sup> e un'altezza non superiore a 2,35 m, ovvero, nel caso di copertura inclinata, un'altezza media inferiore a 2,30 m;
- b) deve essere integrato nelle facciate dell'edificio esposte nell'angolo compreso tra sud/est e sud/ovest, in adiacenza all'ambiente che si vuole riscaldare;
- c) la sua realizzazione non deve pregiudicare in alcun modo il prescritto rapporto aeroilluminante e la funzionalità del locale ad esso retrostante. In tal senso il progetto dovrà essere integrato da specifico parere della competente ASL;
- d) deve essere apribile e dotato di opportune schermature e/o dispositivi mobili o rimovibili, per evitare il surriscaldamento estivo;
- e) dovrà avere caratteristiche architettoniche, tipologiche, estetiche e formali uniformi a quelle dell'intero edificio e la sua presenza dovrà integrarsi armonicamente con l'edificio stesso, facendo comunque salve e non pregiudicando in alcun modo le parti e gli aspetti di pregio storico, artistico o architettonico eventualmente presenti, quali allineamenti, partiture delle facciate, elementi costruttivi e decorativi;

**IL SEGRETARIO COMUNALE**  
*Dott. Daniele Zala*

- f) dovrà rispettare le distanze dai confini o dai fabbricati ed essere coperte con superfici vetrate.
2. Nel progetto deve essere dimostrato il guadagno energetico, ossia la differenza tra l'energia dispersa in assenza della serra ( $Q_0$ ) e quella dispersa in presenza della serra ( $Q$ ), dovendo risultare verificato  $(Q_0 - Q)/Q_0 \geq 25\%$ . Il conseguimento del risparmio energetico minimo richiesto come requisito in base alla formula indicata dovrà essere conseguito con riferimento all'intero alloggio o, se questo è posto su più livelli, alla parte di alloggio posta allo stesso livello della serra. Tutti i calcoli, sia per l'energia dispersa che per l'irraggiamento solare, devono essere sviluppati secondo le norme UNI 10344 e 10349.
3. La realizzazione delle serre solari è soggetta a SCIA alternativa al permesso di costruire.

#### ISTRUZIONI

---


*Il comune nell'ambito della propria autonomia organizzativa può rinviare o specificare quanto disciplinato nella D.G.R. 45-11967/2009.*

#### **Articolo 123 Impianti per la produzione di energia da fonti rinnovabili a servizio degli edifici**

1. Sugli edifici esistenti e nelle relative aree pertinenziali è ammessa la realizzazione di impianti di produzione di energia da fonti rinnovabili mediante installazione di impianti solari, impianti solari fotovoltaici e impianti mini-eolici nel rispetto delle caratteristiche del paesaggio, dei singoli edifici e delle aree pertinenziali, previo parere favorevole del competente Ufficio.

#### **Articolo 124 Coperture, canali di gronda e pluviali**

1. Tutti gli edifici devono essere provvisti di idonee coperture piane o inclinate, munite di canali di gronda e pluviali per la raccolta e lo smaltimento delle acque meteoriche.
2. Le coperture ed i volumi da esse sporgenti (comignoli, abbaini, volumi tecnici, ecc.) sono considerati elementi architettonici della costruzione e la loro realizzazione deve rispondere a precise previsioni di progetto, in particolare per quanto riguarda l'aspetto formale e la compatibilità dei materiali impiegati.
3. I canali di gronda ed i pluviali devono essere previsti tanto verso il suolo pubblico quanto verso i cortili interni e gli altri spazi scoperti e devono convogliare le acque meteoriche nelle fognature; non sono ammessi scarichi liberi a livello del piano marciapiede o del piano stradale o comunque sul suolo pubblico mentre sono ammessi scarichi in cortili, giardini, cisterne o appositi pozzi perdenti.
4. Nei canali di gronda e nei pluviali è vietato immettere acque diverse da quelle meteoriche.
5. Verso gli spazi pubblici o assoggettati all'uso pubblico, i pluviali delle nuove costruzioni devono essere *preferibilmente* incassati ad una altezza minima di 2,50 m dal piano marciapiede o stradale; ovvero, è consentito installare i pluviali all'esterno delle pareti degli edifici realizzando il terminale inferiore in materiale indeformabile, per almeno 2,00 m.



6. Idonei pozzetti d'ispezione forniti di chiusura idraulica devono essere installati nei punti delle condutture interrate in cui si verifichi un cambiamento di direzione o la confluenza con altre condutture; un pozzetto finale di ispezione, posto ai limiti della proprietà, deve precedere l'allacciamento alla pubblica fognatura.

7. I cornicioni e gli aggetti esposti al posarsi dei volatili debbono presentare superfici in pendenza con inclinazione tale da costituire idoneo mezzo di dissuasione.

#### ISTRUZIONI

---

- E' facoltà del comune individuare specifiche aree ed anche tipologie di edifici per le quali, ove le caratteristiche geologiche del suolo consentano forme di dispersione controllata, sono preferibili sistemi alternativi di raccolta e smaltimento delle acque meteoriche (es: catena e drenaggio).

- Il comune può fissare parametri concernenti le pendenze delle coperture ed ogni altro requisito dimensionale per esse richiesto.

- Per quanto concerne il contenuto del comma 6, si ricorda che la confluenza delle acque piovane con altre acque di rifiuto è consentita solo a livello del citato pozzetto finale di ispezione, purché la pubblica fognatura non sia del tipo a doppia canalizzazione separata per acque bianche ed acque nere.

- Per quanto disposto al comma 7 si suggerisce una inclinazione non inferiore a 15°.

#### **Articolo 125 Strade, passaggi privati e rampe**

1. La costruzione di strade private è soggetta alle ordinarie procedure autorizzative e di controllo previste dall'ordinamento vigente.

2. Gli enti o i soggetti proprietari delle strade debbono provvedere:

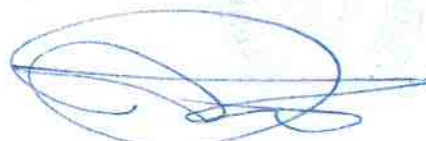
- a. alla pavimentazione, se il comune la ritiene necessaria;
- b. alla manutenzione e pulizia;
- c. all'apposizione e manutenzione della segnaletica prescritta;
- d. all'efficienza del sedime e del manto stradale;
- e. alla realizzazione e manutenzione delle opere di raccolta e scarico delle acque meteoriche, fino alla loro immissione nei collettori comunali;
- f. all'illuminazione, nei casi di cui al comma 7.

3. Le strade private a servizio di residenze con più unità abitative devono avere larghezza minima di 5,00 m, raggio di curvatura, misurato nella mezzzeria della carreggiata, non inferiore a 7,50 m. e, se cieche, devono terminare in uno spazio di manovra tale da consentire l'agevole inversione di marcia degli autoveicoli.

4. Le strade private a servizio di residenze con una sola unità abitativa devono avere larghezza minima di 3,50 m e raggio di curvatura, misurato nella mezzzeria della carreggiata, non inferiore a 6,75 m.

5. Le strade private a servizio di insediamenti produttivi, (anche destinati alla trasformazione di prodotti agricoli) e commerciali devono avere larghezza minima di 4,00 m nel caso di un unico senso di marcia, e di 7,00 m nel caso di doppio senso di marcia, raggio di curvatura, misurato nella mezzzeria della carreggiata, non inferiore a 10,00 m e, se cieche, devono terminare in uno spazio di manovra tale da consentire l'agevole inversione di marcia degli autoveicoli e dei veicoli da trasporto.

6. Le prescrizioni di cui ai commi 3, 4, 5 si applicano alle nuove costruzioni: nel caso di interventi di ristrutturazione o recupero o riordino, possono essere richiesti



adeguamenti, anche parziali, alle norme regolamentari, compatibili con la reale fattibilità.

7. Le strade private di lunghezza superiore a 25,00 m, poste all'interno del centro abitato, debbono essere dotate di impianto di illuminazione in grado di fornire un illuminamento medio di 4 lx (lux) sul piano stradale.

8. Ove occorra, le strade private sono aperte al transito dei veicoli di soccorso e di pubblica sicurezza.

9. Si definisce rampa la superficie inclinata carrabile o pedonale atta al superamento di dislivelli.

10. Le rampe carrabili per il transito dei veicoli all'interno o all'esterno degli edifici non devono avere pendenza superiore al 20% se rettilinee; negli altri casi la pendenza non può essere superiore al 15%.

11. La larghezza minima della carreggiata delle rampe è:

- a. 3,00 m nei casi di rampa rettilinea a senso unico o a doppio senso di marcia alternato regolato da semaforo;
- b. 5,00 m nel caso di rampa rettilinea a doppio senso di marcia permanente;
- c. 3,50 m nei casi di rampa curvilinea a senso unico o a doppio senso di marcia alternato regolato da semaforo;
- d. 6,50 m nel caso di rampa curvilinea a doppio senso di marcia permanente.

12. Nel caso di rampe carrabili con tracciato curvilineo, il raggio di curvatura, misurato alla mezzzeria della carreggiata, deve essere non inferiore a:

- a. 6,75 m nei casi di rampa a senso unico o a doppio senso di marcia alternato regolato da semaforo;
- b. 8,25 m nel caso di rampa a doppio senso di marcia permanente.

13. Le rampe carrabili devono essere realizzate in materiale antisdrucchiolevole, con apposite scanalature per il deflusso delle acque; almeno da un lato, deve essere prevista l'installazione di un corrimano all'altezza di 0,90 m e la realizzazione di un percorso pedonale di servizio, a fianco della carreggiata, sistemato a gradoni, di larghezza non inferiore a 0,90 m.

14. Le rampe esistenti sono mantenute nella situazione di fatto.


#### ISTRUZIONI

---

- Le misure riportate nei commi 3, 4, 5, 7, sono fornite a titolo esemplificativo e possono essere modificate dal comune in relazione alle esigenze locali.
- Al comma 7, l'illuminamento medio non deve risultare inferiore a 4 lx (lux).
- E' facoltà del comune non rendere obbligatoria l'installazione del semaforo per regolare gli accessi alle rampe negli edifici residenziali mono e bifamiliari.
- Le misure riportate nei commi 11, 12, 13 sono fornite a titolo esemplificativo e possono essere modificate dal comune in relazione alle esigenze locali; in ogni caso, debbono essere rispettate le prescrizioni di sicurezza antincendi, cfr.: D.M. 1 febbraio 1986.

#### Articolo 126 Cavedi, cortili, pozzi luce e chiostrine

1. I cortili, intendendosi per tali anche gli spazi limitati da tre soli fronti di una costruzione, qualora ciascuno di essi sia di larghezza superiore a 4,00 m, devono





essere dimensionati in modo che la luce libera, misurata sulla perpendicolare ad ogni prospetto finestrato, rispetti le prescrizioni delle vigenti leggi.

2. Agli effetti di quanto sopra, la misura della luce libera è al netto delle proiezioni orizzontali di ballatoi, balconi, pensiline e di qualsiasi altra sporgenza posta all'interno del cortile.

3. La realizzazione di cavedi, intendendosi per tali gli spazi interni delimitati da prospetti di larghezza inferiore o uguale a 4,00 m ed aperti in alto per l'intera superficie, è ammessa esclusivamente per la diretta illuminazione e ventilazione di servizi igienici, scale, disimpegni, ambienti di servizio, ripostigli.

5. Nelle nuove costruzioni, in rapporto all'altezza dei prospetti, i cavedi devono essere così dimensionati:

- altezza fino a 10,00 m, lato min. 2,50 m, sup. min. 6,00 mq;

- altezza fino a 15,00 m, lato min. 3,00 m, sup. min. 9,00 mq;

- altezza oltre 15,00 m, lato min. 4,00 m, sup. min. 16,00 mq.

6. Nei cavedi non è ammessa alcuna sporgenza.

7. I cavedi debbono essere dotati di facile accesso nella parte inferiore per agevolare le operazioni di pulizia.

8. Cortili e cavedi debbono essere pavimentati o sistemati a giardino privato e comunque provvisti di scarico delle acque meteoriche realizzato in modo da evitare ristagni: è vietato, in detto scarico, versare acque nere o materiale di rifiuto.

9. E' vietata qualsiasi opera edilizia alla quale risulti conseguente un peggioramento delle condizioni igieniche dei cortili e dei cavedi esistenti.

10. *Per quanto concerne i cortili, il comune può introdurre una prescrizione che ne regoli la superficie in rapporto a quella complessiva dei prospetti perimetrali.*

## **Articolo 127 Intercapedini, griglie di areazione e canalizzazioni**

1. Ai fini del presente articolo è definito "intercapedine" il vano situato sotto il livello del suolo e compreso tra il muro perimetrale di una costruzione ed i muri di sostegno del terreno circostante, appositamente realizzati; l'intercapedine ha la finalità di consentire l'illuminazione indiretta, l'aerazione e la protezione dall'umidità dei locali interrati, nonché la possibilità di accedere a condutture e canalizzazioni di impianti eventualmente in essa contenute.

2. Fuori dagli allineamenti individuati dal filo di fabbricazione delle costruzioni, ed anche inferiormente al suolo pubblico, può essere consentita ai proprietari frontisti la realizzazione di intercapedini di servizio o di isolamento, protette da griglie di copertura antisdrucchiolevoli, ispezionabili, praticabili e dotate di cunetta e scarico per il deflusso sia delle acque meteoriche sia di quelle utilizzate per la pulizia.

3. Il fondo dell'intercapedine deve risultare almeno 0,20 m al di sotto del livello di calpestio dei locali interrati attigui.

4. La costruzione delle intercapedini è a totale carico dei proprietari che debbono altresì provvedere alla loro manutenzione.

5. Nelle nuove costruzioni ed in quelle soggette a ristrutturazione o recupero devono essere adottati accorgimenti tecnici per evitare la penetrazione di ratti, volatili ed animali in genere.

6. Tutte le aperture presenti nelle cantine, nei sottotetti e nei vespai con intercapedine ventilata debbono essere protette da idonee reti indeformabili a maglia fitta e le connessioni fra superfici verticali ed orizzontali debbono essere debitamente stuccate.

**IL SEGRETARIO COMUNALE**  
**Dott. Daniele Zala**

7. Gli imbocchi delle canne di aspirazione debbono essere protetti con reti indeformabili a maglia fitta e le suddette canne non debbono presentare forature o interstizi comunicanti con il corpo della muratura.

8. Le canalizzazioni contenenti cablaggi di ogni tipo debbono risultare stagne e prive di qualsiasi comunicazione con il corpo della muratura: ove possibile debbono essere inseriti appositi elementi tronco-conici o tronco piramidali per impedire la risalita dei ratti.

9. E' vietata la realizzazione di canne di caduta per i rifiuti: l'autorità comunale, sentito il responsabile del Servizio di igiene pubblica competente per territorio, può imporre la sigillatura di quelle esistenti ove siano accertate condizioni nocive per la salute degli utenti.

#### ISTRUZIONI

---

E' facoltà del comune stabilire condizioni per la realizzazione delle intercapedini.

#### **Articolo 128 Recinzioni**

1. Vedi art. 89

#### **Articolo 129 Materiali, tecniche costruttive degli edifici**

1. Omissis...

#### **Articolo 130 Disposizioni relative alle aree di pertinenza**

2. La disciplina delle aree di pertinenza e le opere in esse ammissibili sono individuate dalle norme di attuazione dello strumento urbanistico comunale.

#### **Articolo 131 Piscine**

1. Le piscine private, ovvero di uso condominiale, secondo la definizione di cui al successivo comma 2, destinate esclusivamente all'utilizzo privato da parte dei proprietari aventi titolo e dei loro ospiti, sono consentite, in quanto ammesse dallo strumento urbanistico comunale, nelle aree pertinenziali.
2. Si definiscono piscine private quelle a servizio di non più di quattro unità immobiliari, ovvero di uso condominiale quelle a servizio di un numero di unità immobiliari superiori a quattro.
3. La realizzazione delle suddette piscine deve rispettare le norme UNI EN 16582-1, UNI EN 16582-2 nonché, in relazione al caso di specie, UNI EN 16582-3.
4. La realizzazione e l'uso delle piscine di uso condominiale deve rispettare quanto disposto dalla DGR n. 400 del 17 aprile 2007.
5. Le piscine con sponde ripide devono prevedere la dotazione di idonee rampe di risalita per la piccola fauna che potesse cadervi dentro.
6. Le piscine dovranno esser dotate di impianto di depurazione con pompa di riciclo e non dovranno avere l'uso di acqua proveniente dall'acquedotto.
7. L'installazione di piscine fuori terra che non richiedano opere edilizie e dunque removibili in quanto costituite da contenitori in PVC sostenuti da strutture semplicemente appoggiate al suolo, costituiscono attività libera, fatta salva



l'eventuale necessità dell'autorizzazione paesaggistica nelle zone soggette al relativo vincolo. Le piscine di cui al presente comma potranno permanere solo durante la stagione estiva.

#### **Articolo 132 Altre opere di corredo degli edifici**

1. Le costruzioni prefabbricate devono rispettare tutte le disposizioni previste per la normale fabbricazione e, nei limiti delle loro caratteristiche tecnologiche, risultare inseribili armonicamente nell'ambiente circostante, sia per i requisiti formali sia per i materiali impiegati.
2. Ove siano sistemate a terrazzo parti di tetto, e in tutti i casi ove sussista pericolo di caduta, è obbligatoria l'applicazione di parapetto di altezza non inferiore a 1,10 m.
3. Nel caso in cui il terrazzo sovrasti ambienti abitabili o comunque utilizzabili è prescritta l'impermeabilizzazione a manti multipli e devono essere poste in opera adeguate coibentazioni: in alternativa, deve essere realizzato un doppio solaio con interposta camera d'aria.
4. Le pendenze del manto di copertura non devono essere inferiori allo 0,5%.

#### **ISTRUZIONI**

---

- E' facoltà del comune escludere specifiche tipologie costruttive e specifici materiali impiegati per la realizzazione dei manufatti di cui al comma 1.



A handwritten signature in blue ink is written over a circular official stamp. The stamp contains the text 'UFFICIO TECNICO' and 'COMUNE DI...' in a circular arrangement, though the latter is partially obscured by the signature.

## TITOLO IV VIGILANZA E SISTEMI DI CONTROLLO

---

### Articolo 133 **Esercizio delle funzioni di vigilanza e controllo delle trasformazioni ed usi del territorio**

1. *Il comune* esercita la vigilanza sull'attività urbanistica ed edilizia ai sensi del d.p.r. 380/2001, Titolo IV, dell'articolo 59 della l.r. 56/1977 e D.G.R. 40-5094/2012.
2. *Il comune* esercita la vigilanza organizzando le forme di controllo ritenute più efficienti.
3. Il rispetto e l'applicazione del regolamento edilizio sono assicurati, ove occorra, mediante il potere di coercizione, esercitato attraverso apposite motivate ordinanze.
4. Ove il rispetto e l'applicazione del regolamento edilizio comportino l'esecuzione di opere od attività, *il comune* ordina la realizzazione delle stesse entro un termine congruo in rapporto alla natura delle opere o attività da eseguire; decorso inutilmente tale termine, le opere o le attività sono eseguite dall'amministrazione a spese del contravventore.
5. *Il comune* notifica al contravventore l'ammontare delle spese sostenute, ingiungendo al medesimo di rimborsare al comune le stesse entro quindici giorni dalla notifica; ove tale termine decorra inutilmente, salve restando eventuali disposizioni speciali di legge, le spese sono riscosse coattivamente.

### Articolo 134 **Vigilanza durante l'esecuzione dei lavori**

1. La vigilanza sull'attività urbanistico-edilizia è esercitata secondo quanto disposto dagli articoli 27 e 28 del D.P.R. n. 380/2001.
2. Nell'esercizio del potere di vigilanza, i funzionari delegati hanno facoltà, in qualsiasi momento, di accedere ai cantieri edilizi.

#### ISTRUZIONI

---

*Il comune nell'ambito della propria autonomia organizzativa può rinviare o precisare quanto riportato nel d.p.r. 380/2001, in particolare il titolo IV.*

*Il titolare del titolo abilitativo edilizio, il committente e il costruttore sono responsabili della conformità delle opere alla normativa urbanistica e alle previsioni di piano, nonché, con il direttore dei lavori a quelle del titolo edilizio e delle modalità esecutive stabilite nel medesimo. (articolo 29, c. 1, d.p.r. 380/2001)*

*Durante l'esecuzione dei lavori debbono essere adottate tutte le necessarie precauzioni per garantire l'igiene e l'incolumità dei lavoratori e dei cittadini nel rispetto delle norme vigenti.*

*Gli ufficiali ed agenti di polizia giudiziaria, ove nei luoghi in cui vengono realizzate le opere non sia esibito il permesso di costruire ovvero non sia apposto il prescritto cartello di cui al precedente Titolo II, Capo II, articolo 65 (cartelli di cantiere), ovvero in tutti gli altri casi di presunta violazione urbanistico edilizia, ne danno immediata comunicazione agli organi competenti ai sensi dell'articolo 27, comma 4 del d.p.r. 380/2001.*





## Articolo 135 Sanzioni per violazione delle norme regolamentari

1. Fatte salve le sanzioni amministrative e penali derivanti dalla legislazione urbanistica ed edilizia, la violazione delle disposizioni del regolamento edilizio comporta l'applicazione delle sanzioni *previste dal d.p.r. 380/2001, Titolo IV* e dall'articolo 11 della l.r. 19/1999 previa eliminazione, ove occorra, del motivo che ha dato luogo all'infrazione.
2. Per quanto non disciplinato, in ordine alle sanzioni, dalla legge regionale di cui al comma 1, si applicano le disposizioni della legge 24 novembre 1981, n. 689.

**SECRETARIO COMUNALE**  
Dott. Daniele Zala



## TITOLO V NORME TRANSITORIE\*

---

### Articolo 136 Aggiornamento del regolamento edilizio

1. Le modifiche al regolamento edilizio sono approvate con le procedure indicate all'articolo 3 della l.r. 19/1999.

### Articolo 137 Disposizioni transitorie per l'adeguamento

1. Fino all'adeguamento previsto dall'articolo 12, comma 5, della l.r. 19/1999, in luogo delle definizioni di cui alla Parte prima, Capo I (Le definizioni uniformi dei parametri urbanistici ed edilizi), continuano ad essere vigenti le definizioni contenute nei regolamenti edilizi o nei piani regolatori vigenti alla data di approvazione del presente regolamento.

2. I nuovi piani regolatori generali, le loro revisioni e le varianti generali, adottati successivamente alla pubblicazione della presente deliberazione, devono adeguarsi alle definizioni uniformate.

#### Note

- Le definizioni dei parametri urbanistici ed edilizi contenute nel regolamento edilizio vigente alla data di approvazione del presente regolamento (al Titolo III – “Parametri ed indici edilizi ed urbanistici”) sono riportate nell'allegato n. 2 al presente R.E. avente titolo “Parametri ed indici edilizi ed urbanistici vigenti fino all'adeguamento del P.R.G.C.”, pubblicato sul sito web istituzionale di questo comune [www.comune.valfenera.at.it](http://www.comune.valfenera.at.it)

#### ISTRUZIONI

---

- *Conclusa la fase transitoria il comune provvede all'abrogazione del presente articolo.*

**IL SEGRETARIO COMUNALE**  
**Dott. Daniele Zala**

